

# Chapelle Bonne Nouvelle : balade inspirante sur les hauteurs de St-Jean-de-Maurienne

Arves - SAINT-JEAN-DE-MAURIENNE

Chapelle Bonne Nouvelle St-Jean de Maurienne (P.Dompnier)



*Une marche facile aux allures de pèlerinage, pour s'offrir un tour d'horizon sur Saint-Jean-de-Maurienne, les vignobles et les montagnes alentour.*

Construite au 16<sup>e</sup> siècle, **la Chapelle Bonne Nouvelle est accessible par un sentier ponctué de 3 oratoires**. L'édifice est remarquable par ses peintures en trompe-l'oeil et son mobilier liturgique rare. **Surplombant Saint-Jean-de-Maurienne, le site découvre quelques beaux points de vue sur les sommets environnants** tels que la Montagne des Coins, la Croix des Têtes, les Aiguilles d'Arves ou encore le Mont-Charvin.

## Infos pratiques

---

Pratique : A pied

---

Durée : 1 h

---

Longueur : 0.6 km

---

Dénivelé positif : 92 m

---

Difficulté : Très facile

---

Type : Aller-retour

---

Thèmes : Histoire, Point de vue

---

Accessibilité : Chien autorisé

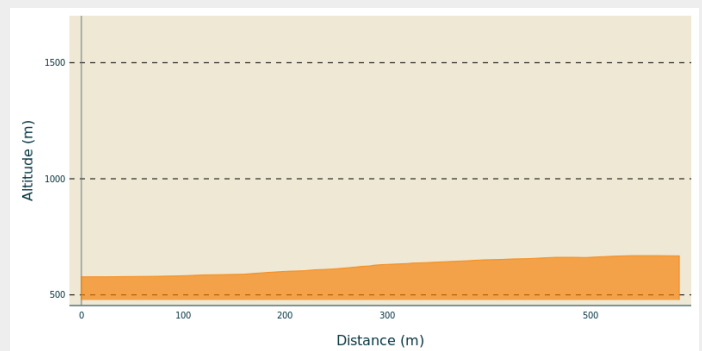
# Itinéraire

**Départ** : Saint-Jean de Maurienne

**Arrivée** : Chapelle Bonne Nouvelle

**Communes** : 1. SAINT-JEAN-DE-MAURIENNE

## Profil altimétrique



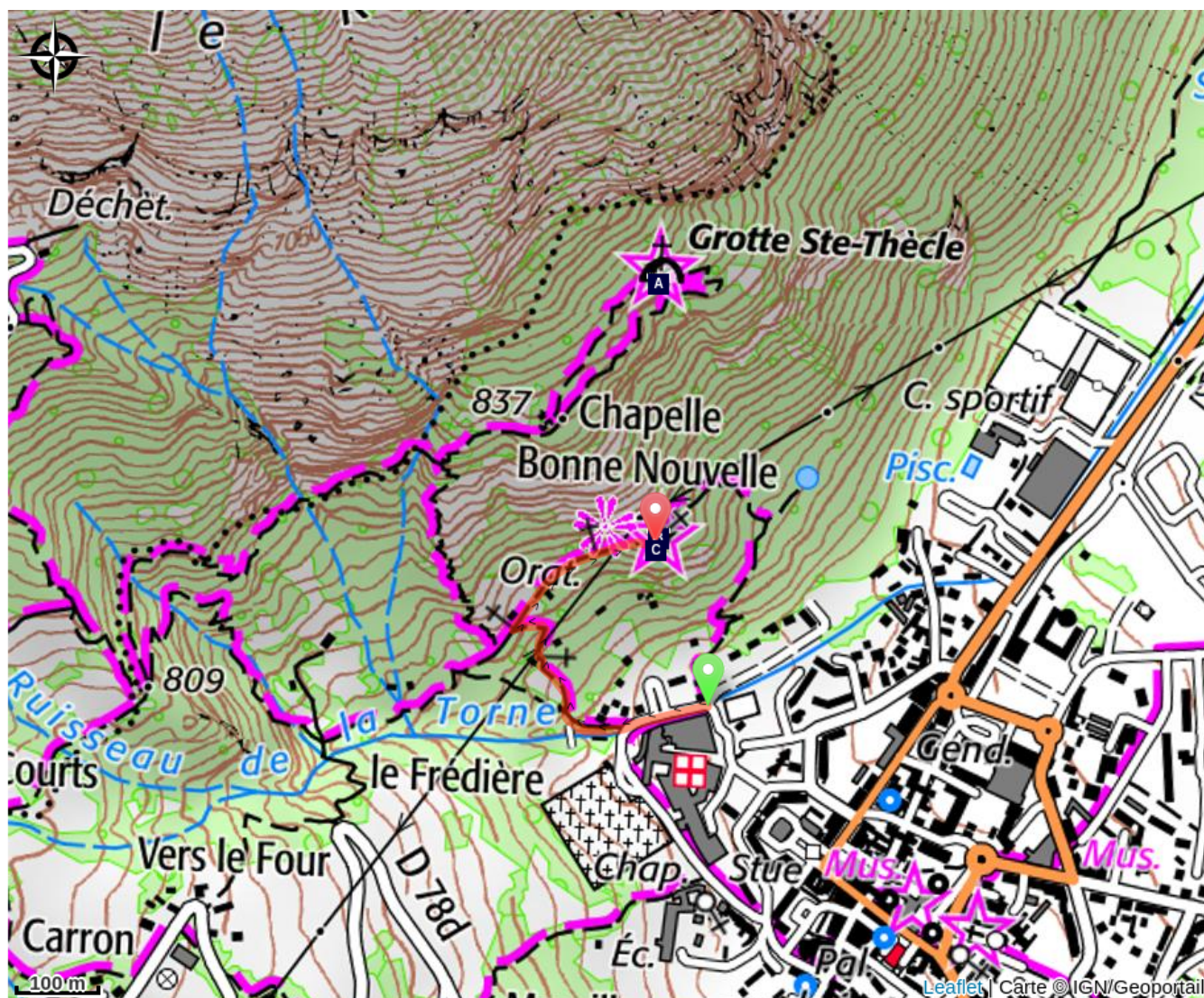
Altitude min 578 m Altitude max 669 m

Le départ s'effectue rue Florimond Truchet (derrière l'hôpital de Saint-Jean-de-Maurienne). Au 1er carrefour, prendre à droite en direction de la chapelle Bonne-Nouvelle.


Le chemin escalade la pente en quelques lacets ponctués d'oratoires. Au niveau de l'oratoire St Joachim, continuer sur la droite. Il vous restera environ 200m pour atteindre la chapelle.

Un joli point de vue sur la vallée et les montagnes alentours vous attend avec, de gauche à droite, le Grand Coin (2720m), la combe de la Platière, le grand vallon de Mont-Denis, le massif des Encombres, avec à gauche le Grand Perron et en avant la Croix des Têtes ou Mamelles de Beaunes (2497m). Sur la droite, le massif du Fréjus, celui du Thabor (3204m) et celui des Roches-Noires. Au sud, surgissent les Aiguilles d'Arves (3510m). En remontant à gauche des Aiguilles, le Mont Emy, la Grande-Chible, le Casse-Massion. Enfin, à droite, le Mont-Charvin.

# Sur votre chemin...



 Grotte de Sainte-Thècle (A)

 La chapelle Notre-Dame-de-Bonne-Nouvelle, Saint-Jean-de-Maurienne (B)

 Vallée de la Maurienne (C)

# Toutes les infos pratiques

## Comment venir ?

### Transports

Gare ferrovière de Saint-Jean de Maurienne. Réservation voyageurs sur [www.voyages-sncf.com](http://www.voyages-sncf.com)

### Accès routier

Autoroute A43 ou Route Nationale 6 jusqu'à Saint-Jean de Maurienne.

## Accessibilité

---



Chien autorisé

# Sur votre chemin...

---



## Grotte de Sainte-Thècle (A)

Selon la légende, au VI<sup>e</sup> siècle, trois moines irlandais revenant de Terre Sainte s'arrêtent dans une localité à Volascis (Valloire), village proche de Saint-Jean-de-Maurienne. Ils parlent des miracles opérés par les reliques de Saint-Jean-Baptiste à Alexandrie en Egypte. Ils font forte impression à leur hôte, appelée Tygre ou Thècle. Celle-ci rêve entreprend alors de se rendre à Alexandrie pour se procurer des reliques du saint. Au bout de trois ans passés à prier et à jeûner devant le tombeau, un pouce entouré de lumière lui apparaît. Elle recueille la relique qu'elle dépose à son retour dans la ville de Maurienne. Le roi Gontran ordonne la construction d'une église et fait de la ville de Maurienne le siège d'un nouvel évêché.

Thècle termine sa vie en ermite dans la grotte au flan de la falaise.

On y célèbre annuellement la messe le 25 juin (le lendemain de la fête de la Saint-Jean), jour où la tradition veut qu'elle soit décédée.

Les reliques sont conservées dans une châsse à la Cathédrale de Saint-Jean de Maurienne.

Crédit photo : Pierre Dompnier





## La chapelle Notre-Dame-de-Bonne-Nouvelle, Saint-Jean-de-Maurienne (B)

Cette chapelle fut construite au XVI<sup>ème</sup> siècle par le chanoine Antoine Poliac.

A l'origine, un chapelain logé dans un bâtiment adjacent au sanctuaire, desservait un petit hameau d'une quinzaine de maisons. Suite à un incendie, la chapelle fut détruite puis rebâtie quelques années plus tard. Vendue en 1795 comme Bien National et vidée de son mobilier et de ses ornements intérieurs, la chapelle servit alors de grange.

Rachetée par le clergé en 1820, elle abrita un nouveau chapelain qui créa dans les locaux adjacents (aujourd'hui démolis) une classe de latin regroupant une quinzaine d'élèves. Le dernier gardien du sanctuaire, Victor Mottard, ancien page à la Cour des rois de Piémont-Sardaigne, fut inhumé en 1895 dans le petit cimetière de la chapelle.

La chapelle Notre-Dame-de-Bonne-Nouvelle est toujours ouverte au culte, mais celui-ci ne s'y célèbre que rarement. La fête patronale de la chapelle a lieu le 25 mars, jour de l'Annonciation.

Crédit photo : P.Domnrier



## Vallée de la Maurienne (C)

Vaste territoire avec ses 120 km de long, la Maurienne a pour chef-lieu la commune de Saint-Jean de Maurienne dont la cathédrale et le cloître méritent notamment un détour.

De par sa position géographique à proximité immédiate du sillon alpin et au centre des grandes agglomérations (Lyon, Genève et Turin), la Maurienne est un axe majeur d'échanges européens particulièrement bien desservi par les infrastructures de communication et de transport internationales.

La Maurienne est dotée d'un environnement et de paysages remarquables comme en témoigne par exemple le Parc National de la Vanoise. Sa préservation est notamment liée à une urbanisation essentiellement concentrée le long de l'Arc (principal cours d'eau) et sur quelques sites d'altitude. Son authenticité est également liée au maintien d'une activité agricole qualifiée et structurée en grande partie autour de l'élevage laitier (AOP Beaufort).

La Maurienne concentre également 22 stations touristiques dont la plupart sont des stations de ski familiales.