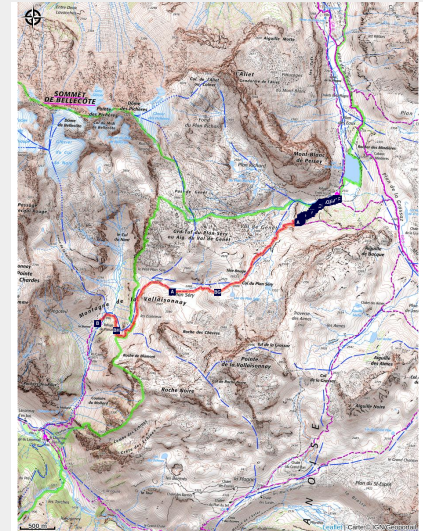


Du refuge d'Entre le Lac au refuge de Plaisance

Parc national de la Vanoise - CHAMPAGNY-EN-VANOISE



Randonneuse sur le Plan Séry - Florian MAURER



Infos pratiques

Pratique : A pied

Durée : 3 h

Longueur : 6.0 km

Difficulté : Facile

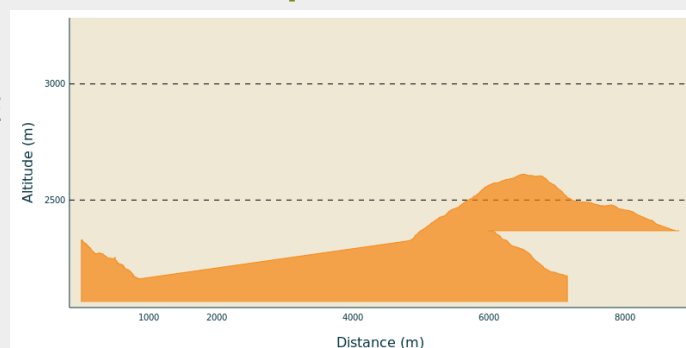
Itinéraire

Départ : Refuge d'Entre le Lac

Arrivée : Refuge de Plaisance

Communes : 1. CHAMPAGNY-EN-VANOISE
2. PEISEY-NANCROIX

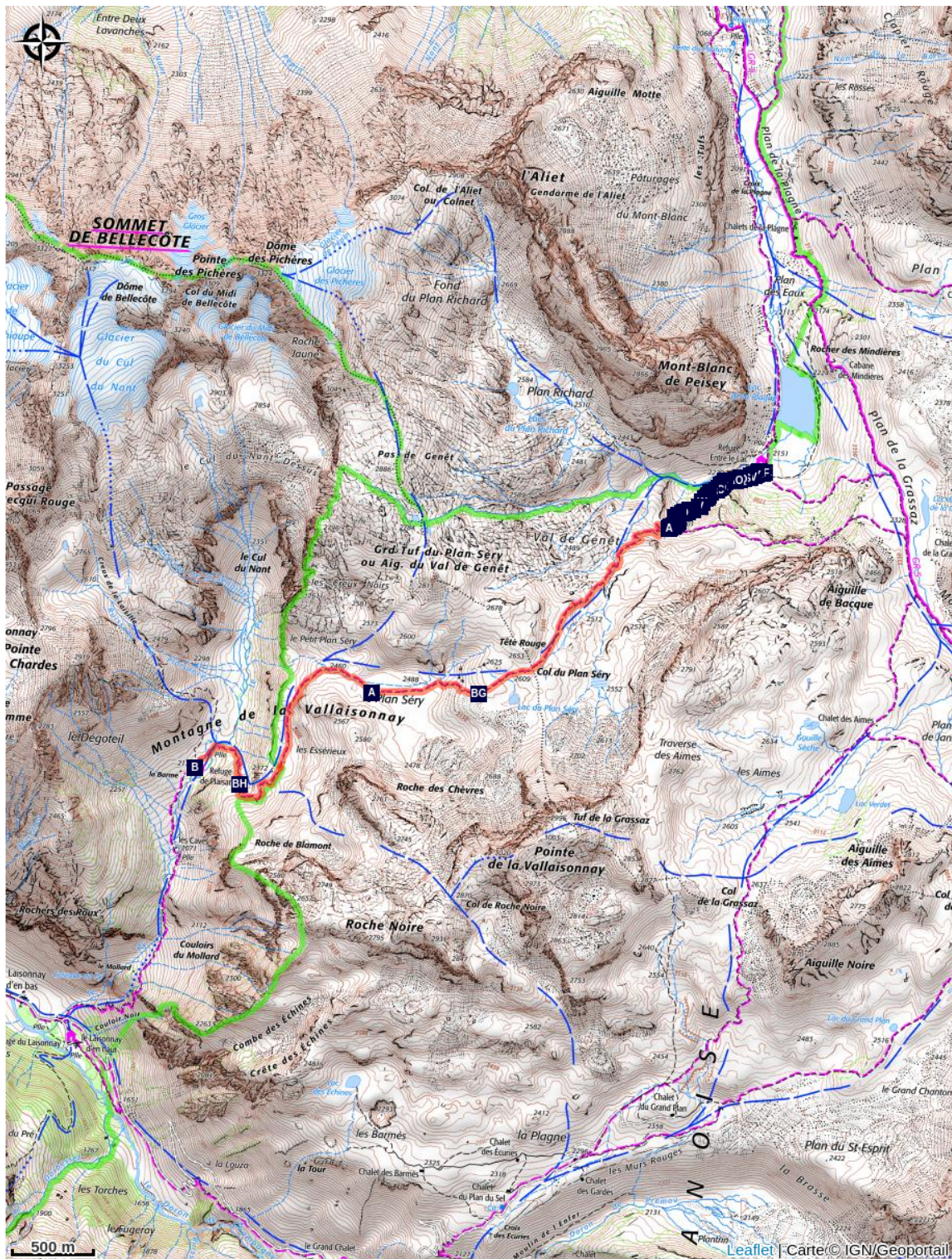
Profil altimétrique



Altitude min 0 m Altitude max 0 m

Atteindre le col du Plan Sery puis le grand plateau du Plan Séry au pied de la pointe de la Vallaisonnay. Redescendre sur le refuge de Plaisance

Sur votre chemin...



🌸 La flore du Plan Séry (A)

🏠 Le refuge de Plaisance (B)

Toutes les infos pratiques

Sur votre chemin...



✿ La flore du Plan Séry (A)

Plus d'eau dans ce lac mais quel spectacle ! Cette étendue immense correspond à un ancien lac glaciaire asséché. Observez les abords : vous trouverez des edelweiss mais aussi la laïche bicolore. Cette discrète graminée est reconnaissable à ses épillets à deux couleurs : pistache et chocolat. Comme toutes les espèces rares de Vanoise, les agents du Parc la cartographient afin d'évaluer sa présence sur le territoire. Rappelez-vous de protéger les fleurs: la cueillette est strictement interdite en cœur de Parc.

Crédit photo : PNV - GARNIER Alexandre



🏠 Le refuge de Plaisance (B)

Les deux chalets « Chaloin » du refuge de Plaisance ont été construits par le Parc national de la Vanoise. Ils ont subi par deux fois les affres de l'hiver : en février 1999, une avalanche exceptionnelle a poussé le chalet dortoir, qui pèse une dizaine de tonnes, contre le bâtiment où se trouve la salle à manger. En janvier 2004, c'est la toiture de ce même chalet qui a été endommagée par une tempête. La vie est dure pour les refuges d'altitude en hiver !

Crédit photo : PNV - FOLLJET Patrick