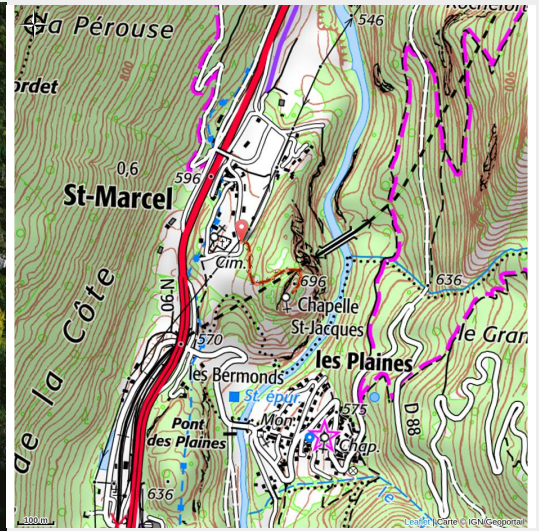


La chapelle Saint-Jacques

Beaufortain - SAINT-MARCEL



Chapelle St Jacques et Roc Pupin (©Arthur Bertrand)



Prenez un peu de hauteur et découvrez le promontoire du Roc Pupim et sa chapelle inscrits au titre des Monuments Historiques.

Une belle balade familiale sans difficulté qui offre un point de vue étonnant depuis le promontoire.

Infos pratiques

Pratique : A pied

Durée : 30 min

Longueur : 0.7 km

Dénivelé positif : 65 m

Difficulté : Facile

Type : Aller-retour

Thèmes : Point de vue

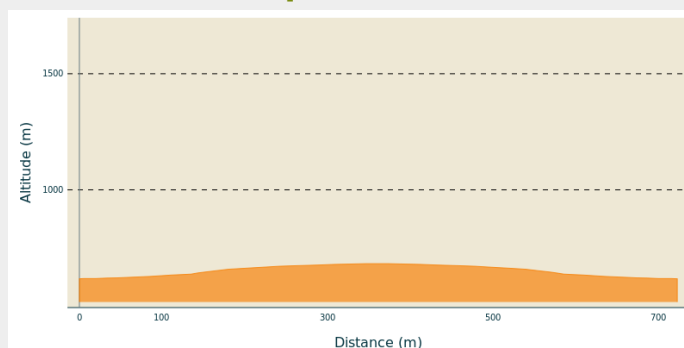
Itinéraire

Départ : PK du cimetière (Saint Marcel)

Arrivée : PK du cimetière (Saint Marcel)

Communes : 1. SAINT-MARCEL

Profil altimétrique



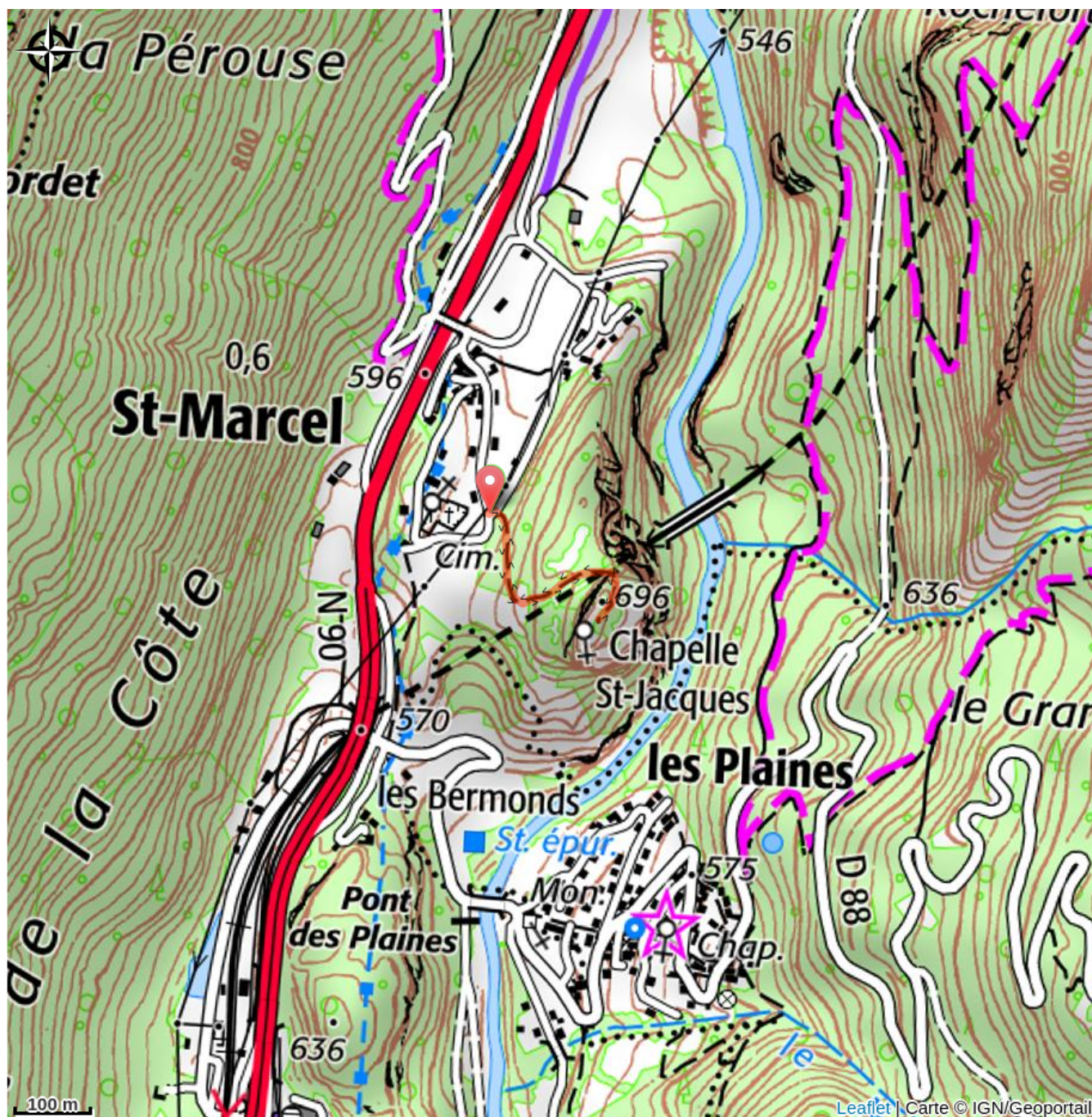
Altitude min 617 m Altitude max 682 m

Prendre le départ du sentier au niveau du croisement entre les route du Roc Pupin, le chemin de l'église et la rue du château (à proximité du cimetière).

Suivre le sentier durant une vingtaine de minutes, il vous mènera à la chapelle Saint-Jacques.

Prenez le temps d'admirer la vue et redescendez par le même itinéraire.

Sur votre chemin...



Toutes les infos pratiques

Comment venir ?

Accès routier

Après Moûtiers, prendre la direction Bourg-Saint-Maurice.
Sortie Saint-Marcel
Vous rendre vers le cimetière pour trouver le parking.

Parking conseillé

A proximité du cimetière (Saint Marcel)

Lieux de renseignement

Office de Tourisme de Cœur de Tarentaise

80 Square de la Liberté, 73600 Moûtiers

tourisme@coeurdetarentaise.fr

Tel : 04 79 04 29 05

<https://www.coeurdetarentaise-tourisme.com>

