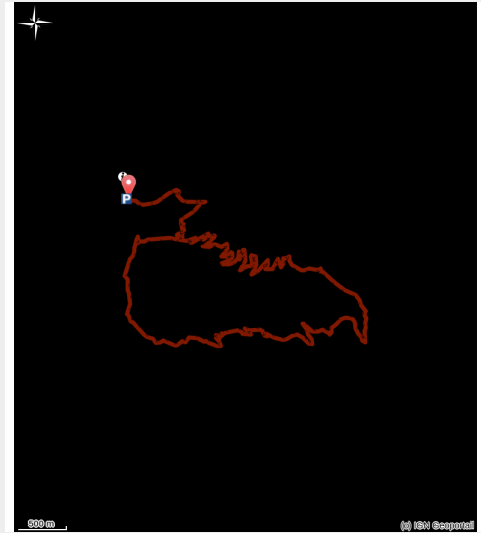


Boucle de la Croix de Feissons

Vanoise - MOUTIERS



Croix de Feissons



Une randonnée sportive avec de très beaux points de vue. Le belvédère de la Croix de Feissons offre une vue incroyable sur la vallée et les sommets environnants. Présence d'une table d'orientation et de tables de pique-nique.

Un itinéraire relativement difficile, près de 900m de dénivelé pour atteindre la croix de Feissons puis retour en forêt après la traversée du Villard de Feissons jusqu'à Salins les Thermes puis Moûtiers.

Infos pratiques

Pratique : A pied

Durée : 7 h 30

Longueur : 14.9 km

Dénivelé positif : 1136 m

Difficulté : Sportif

Type : Boucle

Thèmes : Point de vue

Itinéraire

Départ : Moûtiers

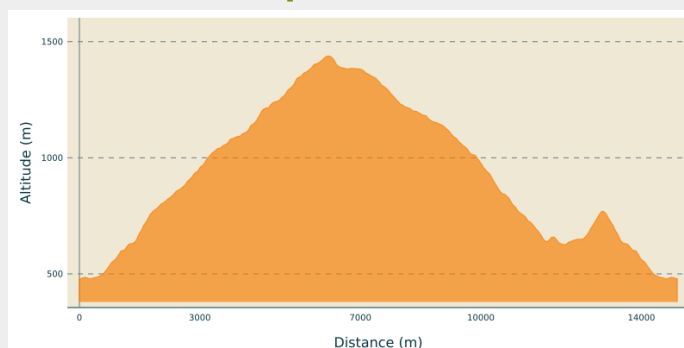
Arrivée : Moûtiers

Communes : 1. MOUTIERS

2. FEISSONS-SUR-SALINS

3. SALINS-FONTAINE

Profil altimétrique



Altitude min 479 m Altitude max 1438 m

Départ de Moûtiers

Départ : place Joseph Fontanet

Le sentier débute tout près de la base de canoë kayak.

Passer ensuite devant la centrale hydroélectrique de Moûtiers puis suivre la signalétique "Croix de Feissons" et ensuite le marquage de couleur rose.

À l'arrivée à la croix de Feissons, à 1400 mètres environ, une vue exceptionnelle s'offre à vous. Sur place, présence d'une table d'orientation pour situer les sommets. Poursuivre ensuite en direction de ND de la Salette puis redescendre vers le hameau du Villard de Feissons avant de suivre les indications Salins les Thermes.

Vous arriverez ensuite sur un tronçon du sentier de la Dame Blanche qui vous conduira dans la forêt au dessus de Moûtiers.

Regagner le point de départ après 15,5 km parcourus.

Variante au départ de Salins-Fontaine

Départ : école / salle polyvalente sur les hauteurs de Melphe

Partir de l'école de Salins-Fontaine, prendre la route qui monte et à l'intersection, suivre les indications "Circuit de la Dame Blanche" avant de prendre la direction "Croix de Feissons".

Vous redescendrez ensuite sur le sentier qui mène à Moûtiers.

Quand vous atteindrez la forêt de Moûtiers, à l'intersection prendre Salins les Thermes et à nouveau le circuit de la Dame Blanche pour regagner le point de départ.

Point de Départ : École de Salins-Fontaine

Longueur : 13 km

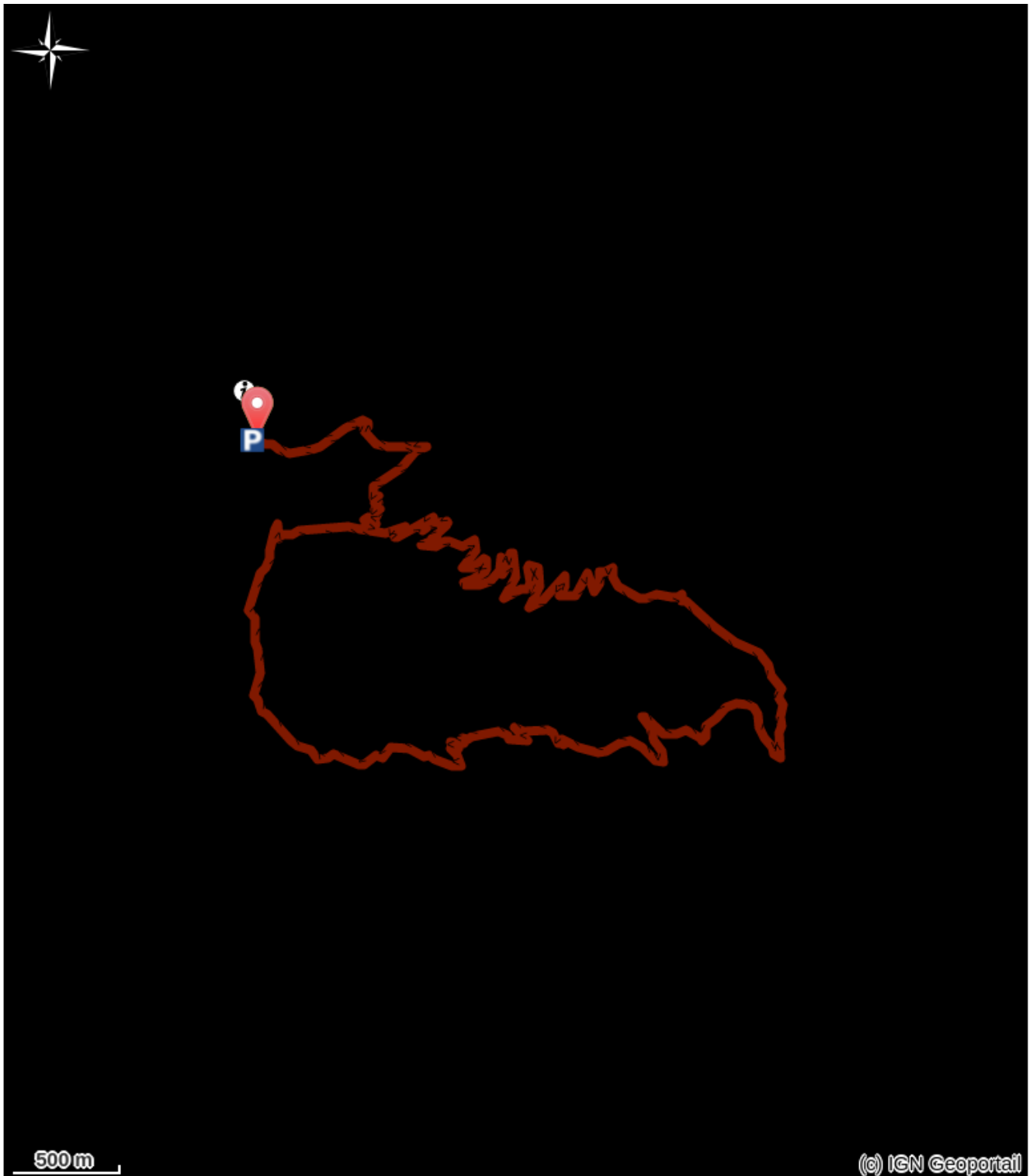
Durée : 6h40

D+ : 1192 m

Difficulté : difficile

Pratique : Pédestre / Trail

Sur votre chemin...



Toutes les infos pratiques

Comment venir ?

Accès routier

Moûtiers (centre ville), vers le vieux pont (côté opposé à la cathédrale), place Joseph Fontanet.

Parking conseillé

Place Joseph Fontanet

Lieux de renseignement

Office de Tourisme de Cœur de Tarentaise

80 Square de la Liberté, 73600 Moûtiers

tourisme@coeurdetarentaise.fr

Tel : 04 79 04 29 05

<https://www.coeurdetarentaise-tourisme.com>

