Boucle de la Source Rouge (version longue)

Vanoise - SAINT-MARCEL

(Coeur de Tarentaise Tourisme)

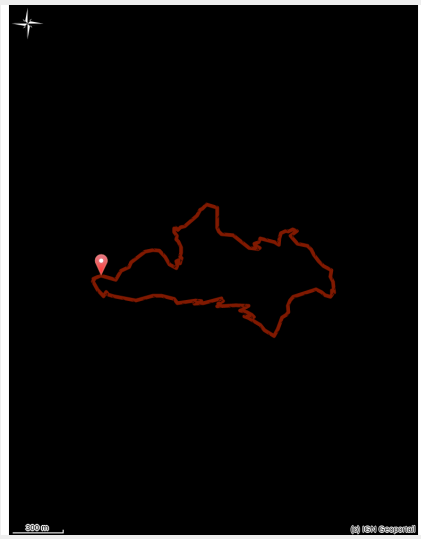

Une belle randonnée familiale de difficulté moyenne en forêt à la découverte du hameau typique de Hauteville, une pépite isolée qui mérite le détour. D'autres curiosités touristiques sont à découvrir au fil de la balade comme la source rouge, un nom qu'elle doit à la présence de fer qui teinte son eau et le pressoir à pommes où l'on pressait l'huile autrefois.

Belle randonnée en forêt, à la découverte de jolis petits hameaux isolés.

Infos pratiques

Durée : 2 h 30

Longueur : 5.1 km

Dénivelé positif : 437 m

Difficulté : Difficile

Type : Boucle

Thèmes : Faune, Flore, Point de vue

Itinéraire

Départ : Montfort (devant l'ancien four)
Arrivée : Montfort (devant l'ancien four)
Communes : 1. SAINT-MARCEL
2. NOTRE-DAME-DU-PRE

Profil altimétrique

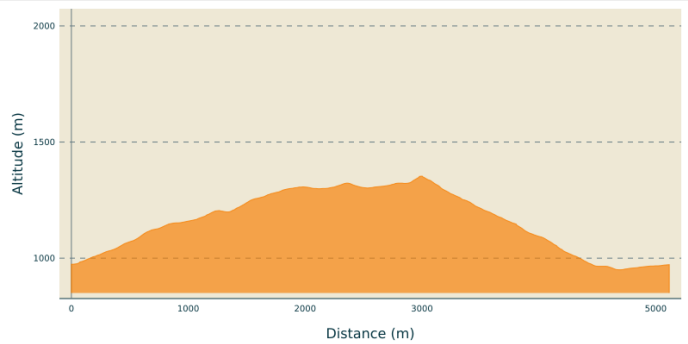

Altitude min 950 m Altitude max 1353 m

Départ : Ancien four à pain de Montfort au centre du village.

2 options : version longue : 2h30 (Boucle) - versions courtes : 1h A/R - 1h30 (boucle)

Version longue

Emprunter le sentier qui monte à gauche du four (env. 5 min).
Un premier point de vue s'offre à vous dans l'épingle (vue sur Notre Dame du Pré et Saint Marcel).
Après le virage, prendre le sentier sur votre gauche (voir le panneau un peu caché indiquant "source rouge").
Suivre le sentier forestier jusqu'à la prochaine intersection.
Tourner ensuite à gauche et suivre la route forestière sur 200 m env. (5 min.).
Emprunter le sentier qui part sur votre droite et le suivre jusqu'à la source rouge (1145 m).

Au niveau de la source, suivre la signalétique "Hauteville".

Une fois arrivé au hameau de Hauteville, prendre le sentier qui descend au fond du village et prendre la direction de "La Ville" puis Montfort.

A l'arrivée, peu avant d'atteindre le village de Montfort, vous trouverez l'ancien pressoir à huile, aujourd'hui utilisé une journée en octobre pour presser les pommes et fabriquer le cidre.

A Montfort, découvrez aussi l'église baroque.

Variantes plus courtes :

Aller/ retour : (1h A/R)
Prendre le même départ que la version longue.
- au niveau de la source rouge, revenir par le même itinéraire

Boucle : (1h30 A/R)
A votre arrivée à la source rouge, suivre le panneau Hauteville et continuer à monter

toujours tout droit. Après la 1ère épingle, faire une cinquantaine de mètres et emprunter la route forestière. Continuer sur 200 mètres environ et à la 1ère intersection située sur votre droite, vous diriger à nouveau vers la source rouge.

Revenir ensuite par le même itinéraire qu'à l'aller jusqu'au village de Montfort.

Sur votre chemin…

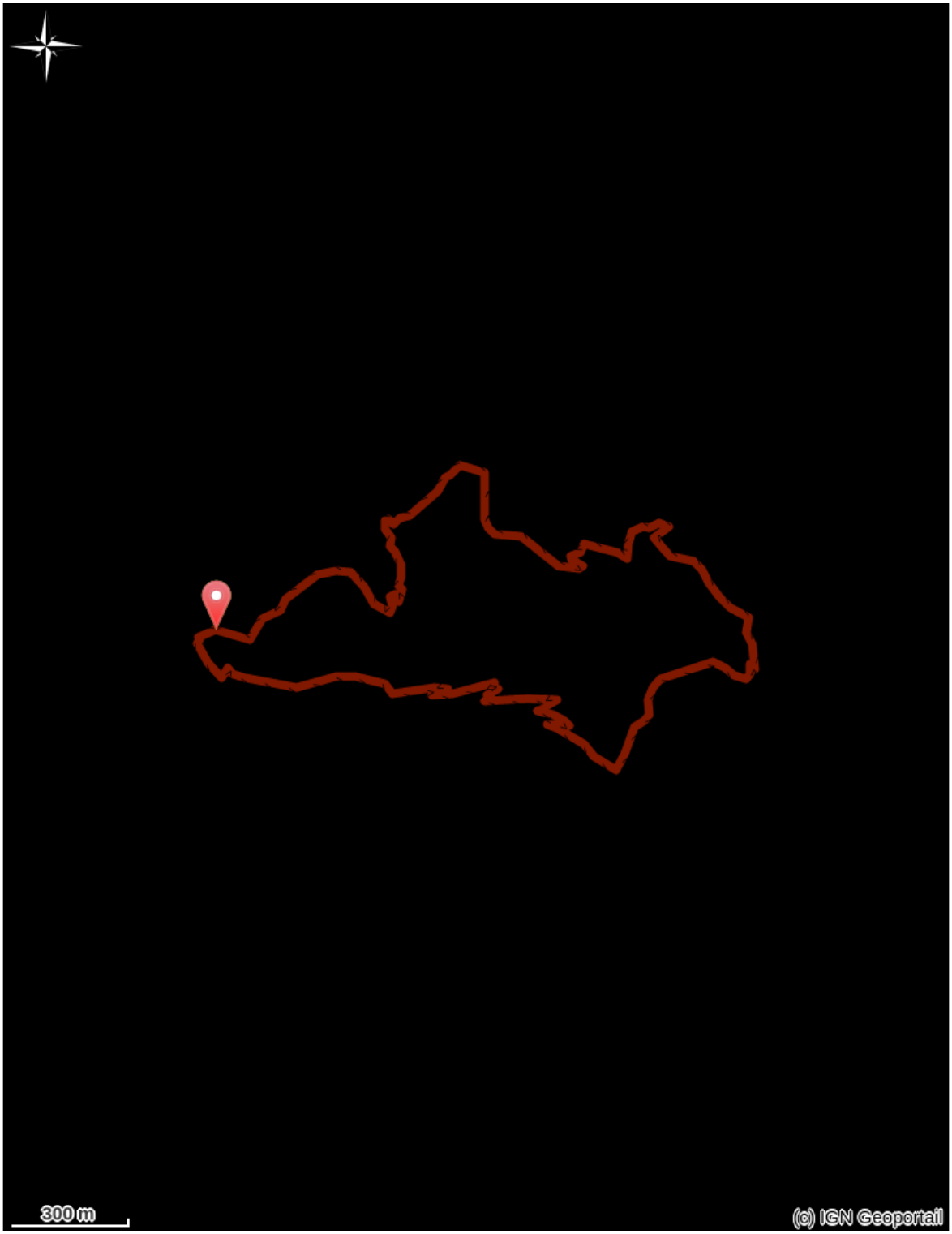

Toutes les infos pratiques

Comment venir ?

Accès routier

Après Moûtiers, Direction Aime / Bourg Saint Maurice.
Prendre la sortie Saint-Marcel puis Montfort.

Parking conseillé

Montfort (Suivre la route une centaine de mètres après l'ancien four ou bien vers l'église au centre du village)

Lieux de renseignement

Office de Tourisme de Cœur de Tarentaise
80 Square de la Liberté, 73600 Moûtiers
tourisme@coeurdetarentaise.fr
Tel : 04 79 04 29 05
https://www.coeurdetarentaise-tourisme.com