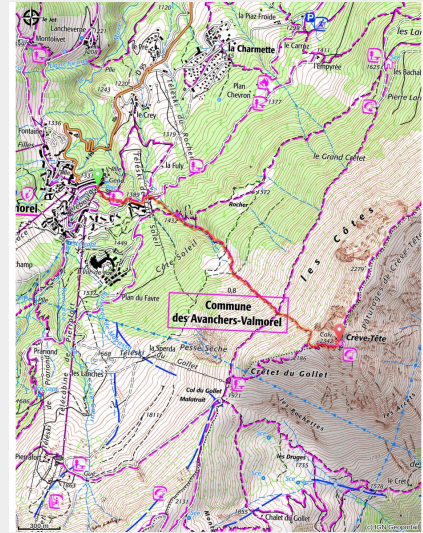


K.-V. de Crève Tête

Vanoise - LES AVANCHERS-VALMOREL



Le K.V par excellence. Du brut, du lourd, de l'effort bref mais très intense.

Infos pratiques

Pratique : Trail

Durée : 1 h 15

Longueur : 2.7 km

Dénivelé positif : 971 m

Difficulté : Sportif

Type : Traversée

Thèmes : Point de vue, Sommet

Itinéraire

Départ : Terrain de beach volley, Station de Valmorel

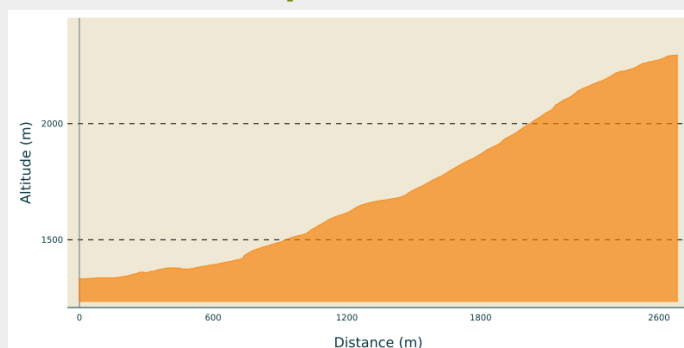
Arrivée : Sommet de Crève-Tête

Balisage : ■ PR

Communes : 1. LES AVANCHERS-VALMOREL

2. SAINT-JEAN-DE-BELLEVILLE

Profil altimétrique



Altitude min 1332 m Altitude max 2295 m

Le chemin le plus court pour atteindre un point à un autre. Vous pouvez faire ce tracé en compétition lors du Mad'Trail, événement sportif qui se tient à la mi-Juillet dans la station de Valmorel (Altitude 1340)

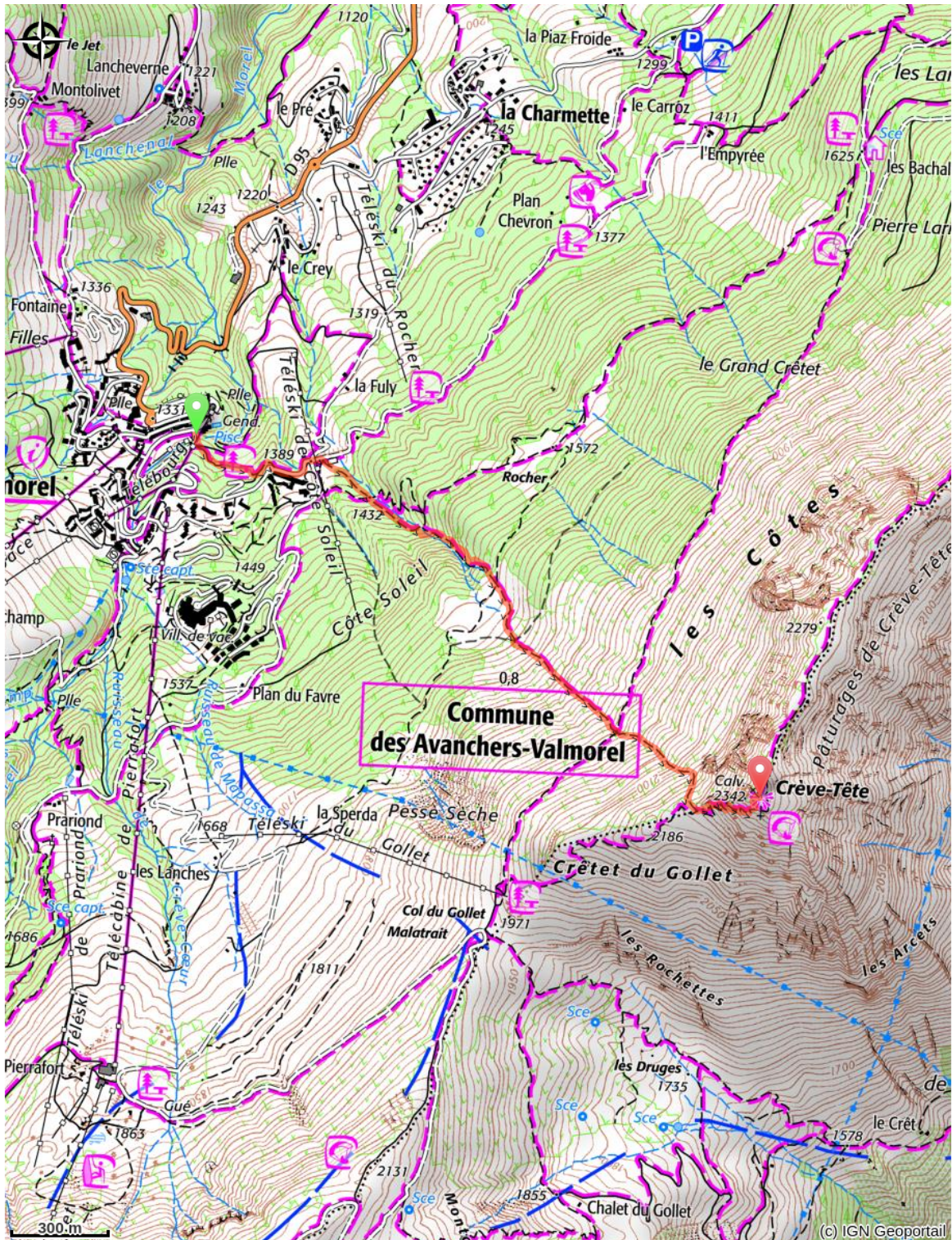
2.8 kms d'ascension dans le pur style alpin et quasi 1000 de D+ à avaler au départ du terrain de beach-volley de la station de Valmorel.

Symboliquement, il vous faudra toucher la croix du sommet de crève-Tête (altitude 2342). C'est à ce moment-là que vous allez comprendre pourquoi vous avez produit un tel effort.

La vue est spectaculaire ! Un 360° qui vous fait apprécier le Massif de La Lauzière, la vallée de Nâves, la vallée des Belleville, les glaciers de la Vanoise et si la météo le permet, le Mont Blanc.

Profitez de ces instants magiques !

Sur votre chemin...



Toutes les infos pratiques

Comment venir ?

Accès routier

Depuis Albertville, RN90 (sortie 37), RD97 (traversée de La Léchère), puis RD97A (traversée de Bellecombe) puis RD95 jusqu'à Valmorel.

Depuis Moûtiers, RN90 (sortie 38), RD92 (traversée d'Aigueblanche), puis RD94 jusqu'au rond-point puis RD95 jusqu'à Valmorel.

Parking conseillé

Valmorel, parkings P4, P5 et P6