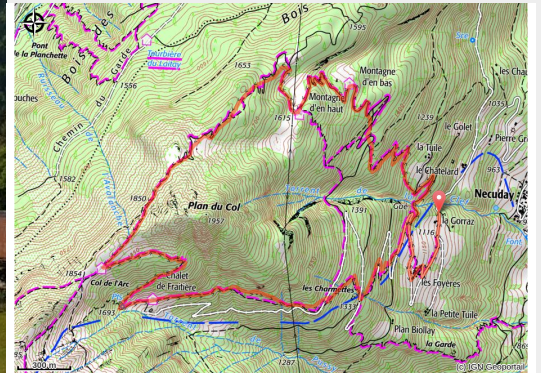


# Col de l'Arc (B3)

Lauzière - LA LECHERE



(ccva)



*Apprécier les paysages de la vallée de la Tarentaise, le Beaufortain, la Vanoise et le massif de la Lauzière.*

## Infos pratiques

---

Pratique : A pied

---

Durée : 5 h 30

---

Longueur : 10.3 km

---

Dénivelé positif : 800 m

---

Difficulté : Difficile

---

Type : Boucle

---

Thèmes : Flore, Pastoralisme,  
Point de vue

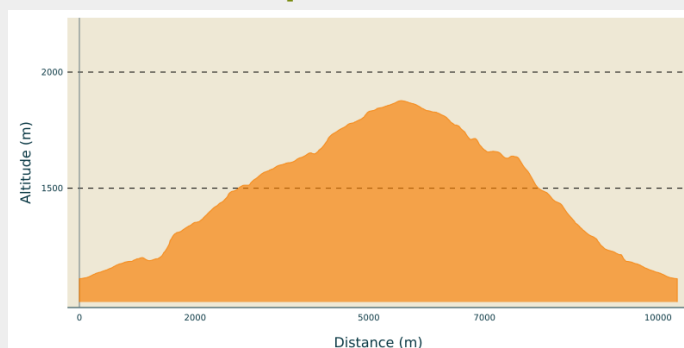
# Itinéraire

**Départ** : Parking, hameau des Foyères (Pussy)

**Arrivée** : Parking, hameau des Foyères (Pussy)

**Communes** : 1. LA LECHERE

## Profil altimétrique



Altitude min 1110 m Altitude max 1877 m

Après un départ sur une portion montante modérée d'environ 1.5km à travers les jolies prairies des Foyères (1137m), le chemin s'élève un peu plus dans la forêt.

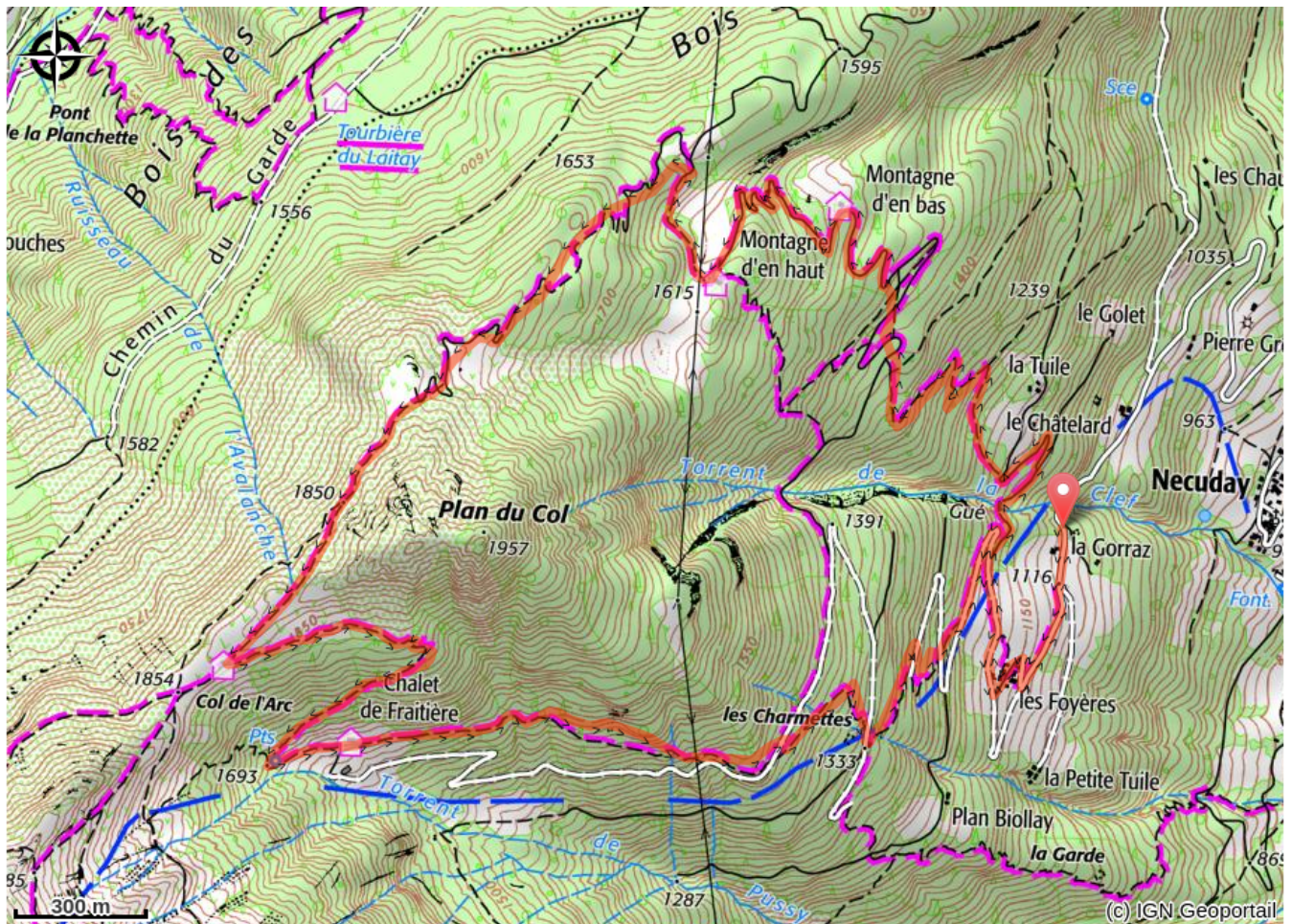
Effectuer une bonne montée pour atteindre l'alpage de Montagne d'en Bas (1515m) puis celui de Montagne d'en Haut (1615), tous deux pâturés par un troupeau de chèvres pendant la période d'estive. Profiter alors d'un replat qui permettra de récupérer. Le parcours offre alors quelques superbes points de vue. Passer également à proximité d'une jolie zone humide. Pour atteindre le col de l'Arc (1854m), le parcours alterne ensuite entre larges chemins forestiers et petits sentiers. A proximité du Col, entrer dans une nouvelle zone d'alpage bien dégagée avec le sommet du Mont Bellachat (2484m) en point de mire. Un chalet ouvert bien équipé mais non gardé se trouve au col.

Redescendre ensuite à travers alpages et forêt, passer devant le chalet de la Fraitière (1650m) et longer parfois des parcs avec des brebis. Passer alors à proximité des chiens de protection des troupeaux. Adopter un comportement calme et passif, contourner le parc et ne jamais traverser le troupeau.

Atteindre le point de départ en alternant large chemin et petit sentier.



# Sur votre chemin...



# Toutes les infos pratiques

## **Recommandations**

Boucle déconseillée aux marcheurs débutants ou n'ayant pas une condition minimum en raison de sa longueur et de son dénivelé.

## **Comment venir ?**

### Accès routier

Depuis Moutiers prendre la N90 jusqu'à la sortie 36. Traverser l'Isère et continuer sur D66 puis D213 en direction de Pussy. Traverser le village et continuer en direction du hameau de Necuday. Poursuivre jusqu'à la Gorraz.

Depuis Albertville prendre la N90 jusqu'à la sortie 37. Passer devant la gare de Notre-Dame de Briançon et traverser l'Isère en poursuivant sur la D213 en direction de Pussy. Traverser le village et continuer en direction du hameau de Necuday. Poursuivre jusqu'à la Gorraz.

### Parking conseillé

Parking du hameau des Foyères