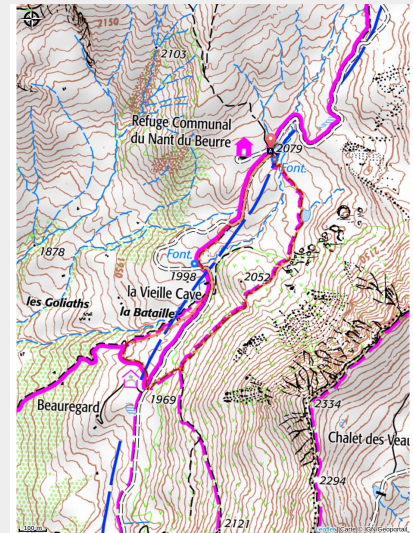


La Motte de Beurre

Beaufortain - LA LECHERE



Vue sur le refuge du Nant du Beurre (CCVA)



Une boucle accessible à tous, pour apprécier les alpages de Grand Nâves et les grands sommets du Beaufortain.

L'itinéraire chemine au cœur d'une vallée ouverte et ensoleillée. Dominé par **le Quermoz** (2297m) et **la Pointe de Dzonfié** (2455m), le parcours déroule un panorama exceptionnel sur **la Lauzière, la Vanoise** et plus loin **la Meije**, et **les Ecrins**.

Infos pratiques

Pratique : A pied

Durée : 1 h

Longueur : 2.7 km

Dénivelé positif : 137 m

Difficulté : Très facile

Type : Boucle

Thèmes : Flore, Refuge, Sommet

Itinéraire

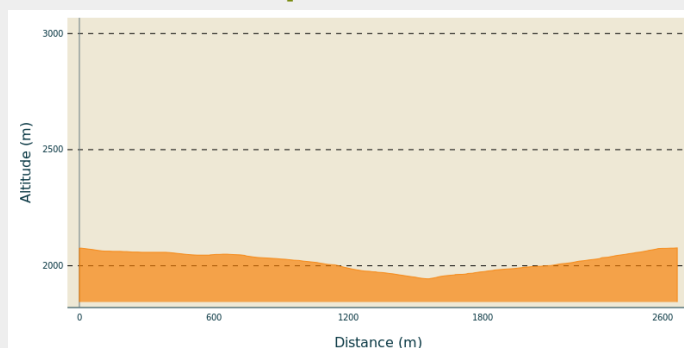
Départ : Refuge du Nant du Beurre

Arrivée : Refuge du Nant du Beurre

Balisage : — PR

Communes : 1. LA LECHERE

Profil altimétrique

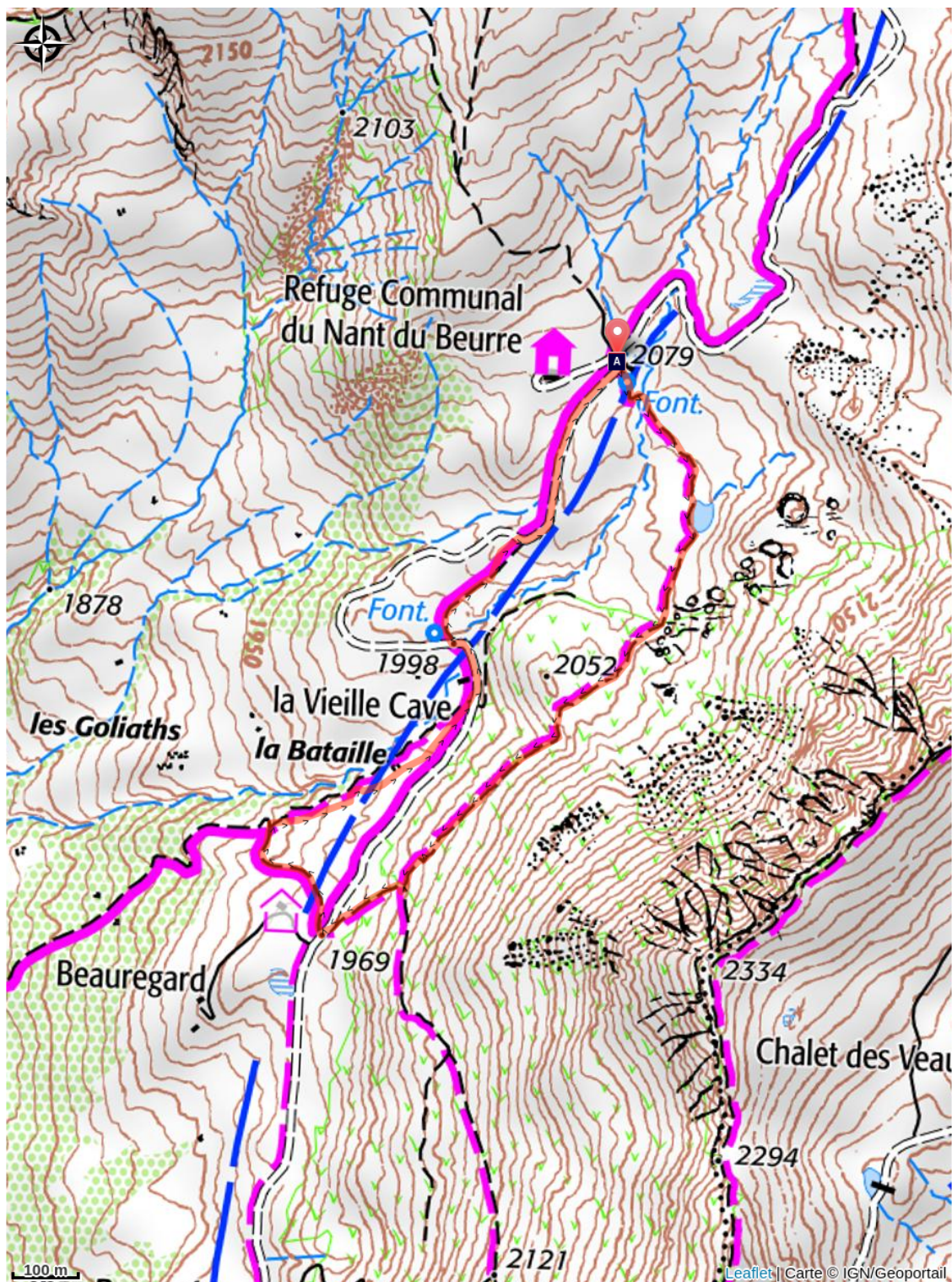


Altitude min 1944 m Altitude max 2077 m

Quitter le refuge du Nant du Beurre et parcourir quelques centaines de mètres avant d'observer un lac d'altitude situé sous le Dzonfié (2455 m), point culminant de la vallée de Nâves.

De là, emprunter un très joli sentier en balcon où les landes à éricacées (rhododendrons, myrtilles, ...) offrent des contrastes de couleurs quelle que soit la saison. Descendre ensuite en direction du chalet de Beauregard (1969 m), puis emprunter ensuite le sentier du Grand Tour de Tarentaise et la variante du Tour du Beaufortain afin de revenir au refuge du Nant du Beurre.

Sur votre chemin...



 Refuge du Nant du Beurre (A)

Toutes les infos pratiques

Recommandations

Cette boucle peut être réalisée par tous les randonneurs y compris des familles actives avec enfants car elle ne présente aucune difficulté majeure.

Comment venir ?

Accès routier

Depuis Albertville, suivre N90, prendre la sortie 37 direction La Léchère et continuer sur D990. Au niveau de l'usine Carbone Savoie prendre à gauche sur rue de la Digarde. Traverser Petit Cœur et continuer sur D93 direction Nâves. Traverser Nâves et continuer en direction du parking du Tovet.

Depuis Moutiers, suivre N90 et prendre la sortie 37 en direction de Petit Cœur. Traverser le hameau et continuer sur D93 direction Nâves. Traverser Nâves et continuer en direction du parking du Tovet.

Parking conseillé

Parking du Tovet, monter à pied jusqu'au refuge du Nant du Beurre

Lieux de renseignement

Office de Tourisme de Valmorel et des Vallées d'Aigueblanche

Bourg Morel, 73260 Valmorel

info@valmorel.com

Tel : 04 79 09 85 55

<https://www.valmorel.com>

Sur votre chemin...



Refuge du Nant du Beurre (A)

A votre arrivée, vous pourrez faire une pause dans ce refuge gardé qui offre des possibilités de restauration. Le point de vue est splendide : la Lauzière, le Cheval Noir, les sommets de Vanoise et en toile de fond, la Meige et le massif des Ecrins. Les marmottes n'y sont pas rares et avec un peu de chance, vous observerez l'aigle royal !

Crédit photo : 3LBI