



# Tour du Quermoz (B9)

Tarentaise - LA LECHERE

(CCVA)



*Boucle entre forêts et clairières avec panorama sur les Alpes du Nord.*

## Infos pratiques

---

Pratique : A pied

---

Durée : 7 h

---

Longueur : 15.0 km

---

Dénivelé positif : 1051 m

---

Difficulté : Sportif

---

Type : Boucle

---

Thèmes : Flore, Pastoralisme,  
Point de vue

---

Accessibilité : Chien autorisé

# Itinéraire

**Départ** : Grand Nâves

**Arrivée** : Grand Nâves

**Balisage** : — PR

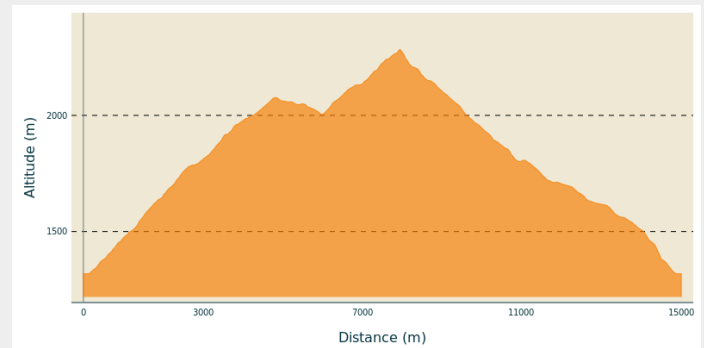
**Communes** : 1. LA LECHERE

2. AIME-LA-PLAGNE

3. AIGUEBLANCHE

4. HAUTECOUR

## Profil altimétrique



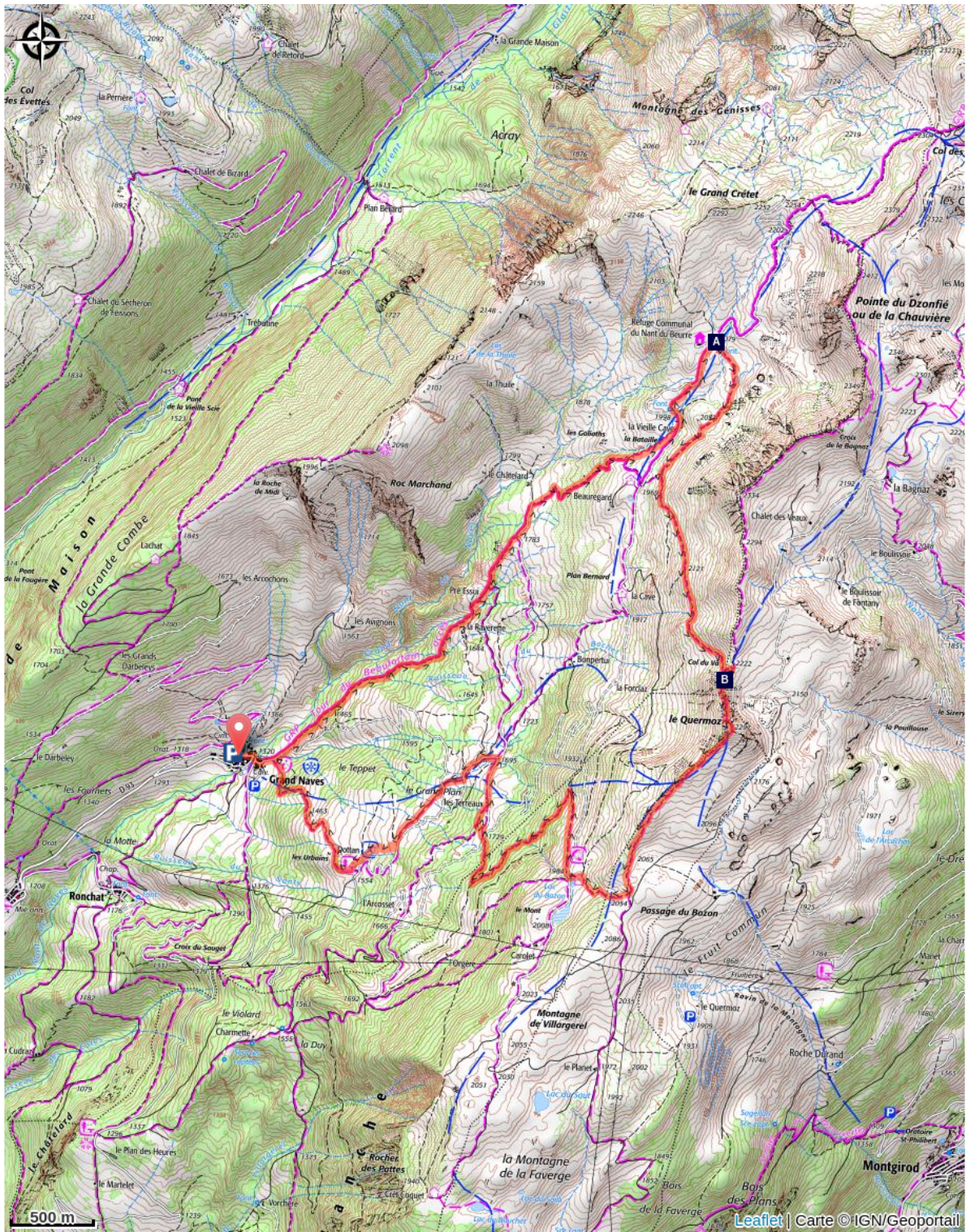
Altitude min 1318 m Altitude max 2284 m

Partir du village typique de Grand Nâves, le plus haut de la vallée (1320m). Sortir du village et débiter le parcours par un chemin en forêt et en lisière entrecoupé de quelques clairières, pour atteindre la Raverette (1700m). Suivre une piste d'alpage pour arriver sur la montagne du Châtelard (1780m). La haute vallée de Nâves s'ouvre alors. Monter sur le sentier à travers les alpages jusqu'à la Vieille Cave (1998m) via le plateau de Beauregard. Lors de la période estivale les troupeaux de vaches tarines sont visibles. Quitter la piste et suivre un sentier sur la droite jusqu'au refuge du Nant du Beurre (2079m), avec vue sur le Cheval Noir, Valmorel, le col de la Madeleine et le massif de La Lauzière. Possibilité de s'y restaurer.

Continuer le parcours sur un sentier jusqu'au col du Vâ (2222m) puis au Quermoz (2297m), point culminant du parcours. D'ici les Alpes du Nord dont le Mont Blanc, le Beaufortain et la Vanoise sont visibles.

Pour redescendre, emprunter un sentier dans une combe fleurie. Passer le lac du Bozon (1990m), et continuer sur un passage forestier jusqu'aux Terreaux du Haut (1720m), puis au Tovet (1554m), site de départ des activités nordiques hivernales. Suivre une dernière descente pour retourner au village de Grand Nâves.

# Sur votre chemin...



 Refuge du Nant du Beurre (A)

 Le Quermoz (B)

# Toutes les infos pratiques

## **Recommandations**

Il peut être réalisé par les marcheurs entraînés ainsi que les familles actives, mais n'est pas conseillé aux marcheurs débutants ou n'ayant pas une condition minimum en raison de sa longueur et de son dénivelé. La grande majorité du parcours se déroule à travers les alpages sur des chemins découverts bien exposés au soleil.

## **Comment venir ?**


### Accès routier

Depuis Albertville, suivre N90, prendre la sortie 37 direction La Léchère et continuer sur D990. Au niveau de l'usine Carbone Savoie prendre à gauche sur rue de la Digarde. Traverser Petit Cœur et continuer sur D93 direction Nâves.

Depuis Moutiers, suivre N90 et prendre la sortie 37 en direction de Petit Cœur. Traverser le hameau et continuer sur D93 direction Nâves.

## **Accessibilité**

---

 Chien autorisé

## **Lieux de renseignement**

### **Office de Tourisme de Valmorel et des Vallées d'Aigueblanche**

Bourg Morel, 73260 Valmorel

info@valmorel.com

Tel : 04 79 09 85 55

<https://www.valmorel.com>

# Sur votre chemin...

---



## Refuge du Nant du Beurre (A)

A votre arrivée, vous pourrez faire une pause dans ce refuge gardé qui offre des possibilités de restauration. Le point de vue est splendide : la Lauzière, le Cheval Noir, les sommets de Vanoise et en toile de fond, la Meige et le massif des Ecrins. Les marmottes n'y sont pas rares et avec un peu de chance, vous observerez l'aigle royal !

Crédit photo : 3LBI

---



## Le Quermoz (B)

Le Quermoz est le point culminant de la commune d'Hautecour (2296 m). Ce sommet incontournable du Beaufortain déroule une vue à 360° sur la vallée de la Tarentaise, le massif de la Vanoise, les 3 Vallées et le Mont Blanc !

Crédit photo : Cœur de Tarentaise Tourisme