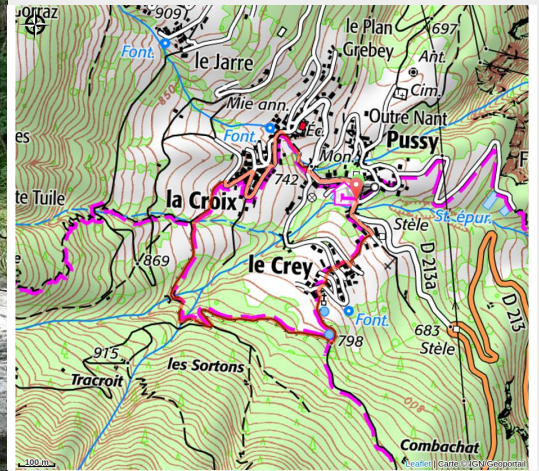


La Puceronne (B4)

Lauzière - LA LECHERE



(ccva)



Balade familiale aux multiples paysages.

Infos pratiques

Pratique : A pied

Durée : 1 h

Longueur : 2.5 km

Dénivelé positif : 134 m

Difficulté : Très facile

Type : Boucle

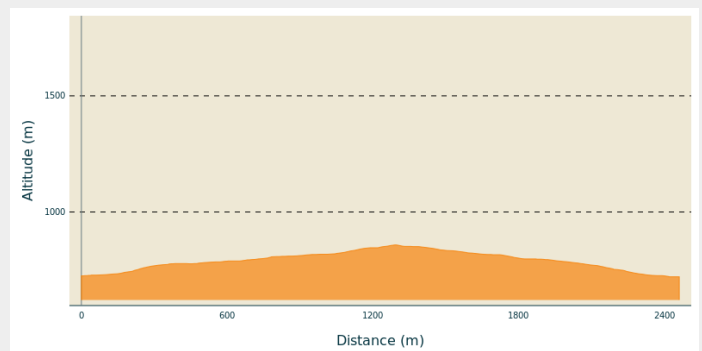
Itinéraire

Départ : Pussy, centre du village

Arrivée : Pussy, village centre

Communes : 1. LA LECHERE

Profil altimétrique



Altitude min 721 m Altitude max 858 m

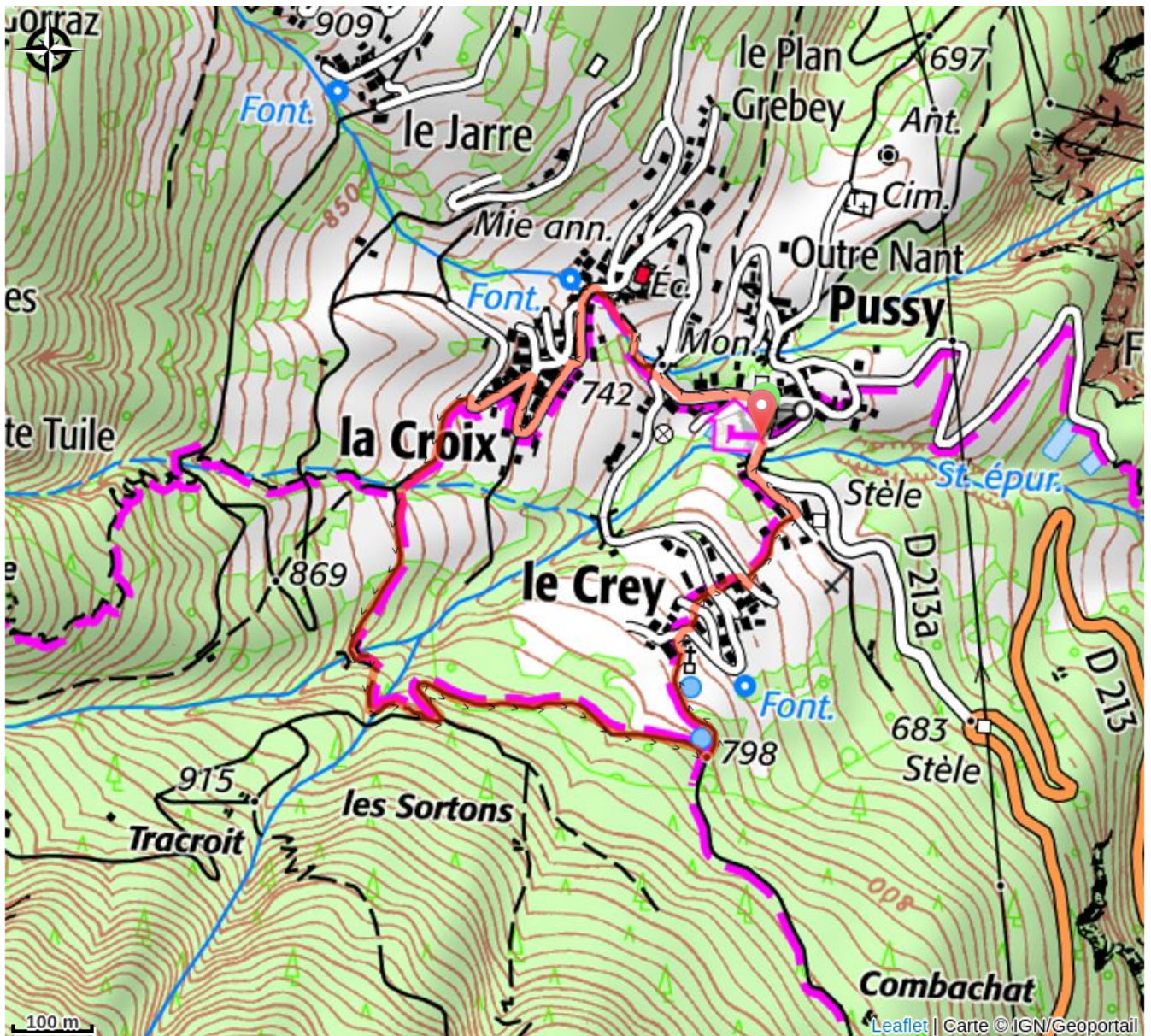
Itinéraire au départ du village du Pussy (738m) qui cible tous les randonneurs y compris des familles actives avec enfant car cette boucle assez courte ne présente aucune difficulté majeure.

Apprécier la diversité des paysages avec des vues sur la allée de la Tarentaise, le Beaufortain, la Vanoise et le massif de la Lauzière qui surplombe le village de Pussy.

Depuis le parking, traverser le joli village de Pussy et passer devant l'église. Après avoir parcouru le hameau de la Croix, entrer dans les agréables prairies au-dessus du village.

Profiter ensuite d'un peu d'ombre sur une portion en sous-bois via un petit sentier puis un chemin confortable. Atteindre le point culminant de la boucle en franchissant le torrent de Pussy. La redescente sur le village sera assez rapide à travers les prairies, puis en traversant le hameau des Pierres.

Sur votre chemin...



Toutes les infos pratiques

Comment venir ?

Accès routier

Depuis Albertville, RN90 (sortie 36), D990 (traversée de Feissons-sur-Isère) puis à gauche sur D66 (vers Pussy/Bonneval/Celliers). Prendre à droite sur D213 et continuer sur la route de montagne jusqu'à la sortie de Pussy.

Depuis Moûtiers, RN90 (sortie 36), prendre à gauche sur D990 puis encore à gauche sur D66 (vers Pussy/Bonneval/Celliers). Prendre à droite sur D213 et continuer sur la route de montagne jusqu'à la sortie de Pussy.

Parking conseillé

Pussy, parking après le pont du Torrent de Pussy