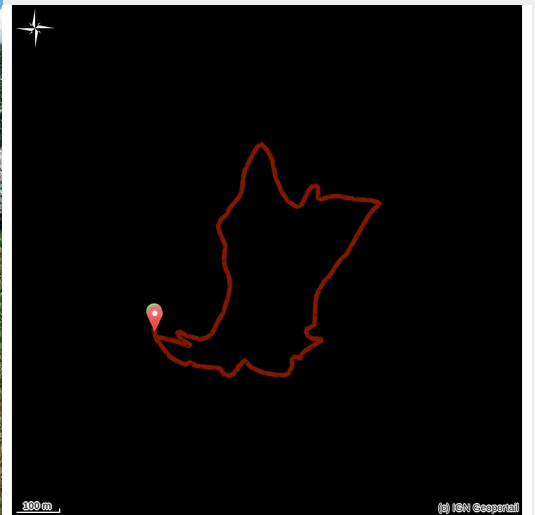


# Trail de la Fuly (4 vert)

Vanoise - LES AVANCHERS-VALMOREL



(ccva)



## *La découverte du trail à Valmorel*

### Infos pratiques

---

Pratique : Trail

---

Durée : 15 min

---

Longueur : 2.2 km

---

Dénivelé positif : 118 m

---

Difficulté : Très facile

---

Type : Boucle

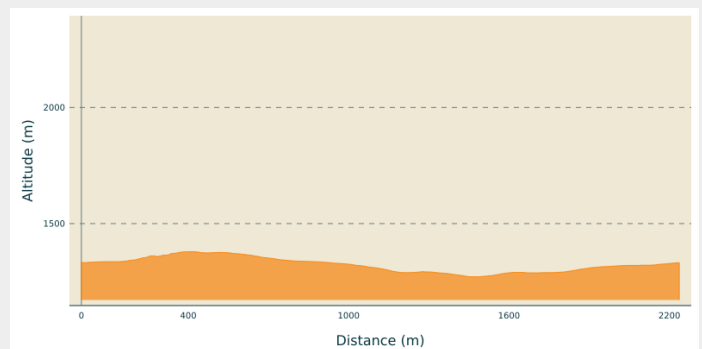
# Itinéraire

**Départ** : Valmorel, accrobranche

**Arrivée** : Valmorel, accrobranche

**Communes** : 1. LES AVANCHERS-VALMOREL

## Profil altimétrique



Altitude min 1271 m Altitude max 1379 m

Cet itinéraire fait partie de la gamme des tracés dédiés à la découverte de la course à pied en montagne. Ils sont aux nombres de quatre et sont situés dans chaque secteur de l'offre de trail des Vallées d'Aigueblanche. C'est donc le tracé réservé à la découverte du secteur de Valmorel.

Le départ se situe en plein cœur de la station, au niveau du terrain de beach-volley (1340m).

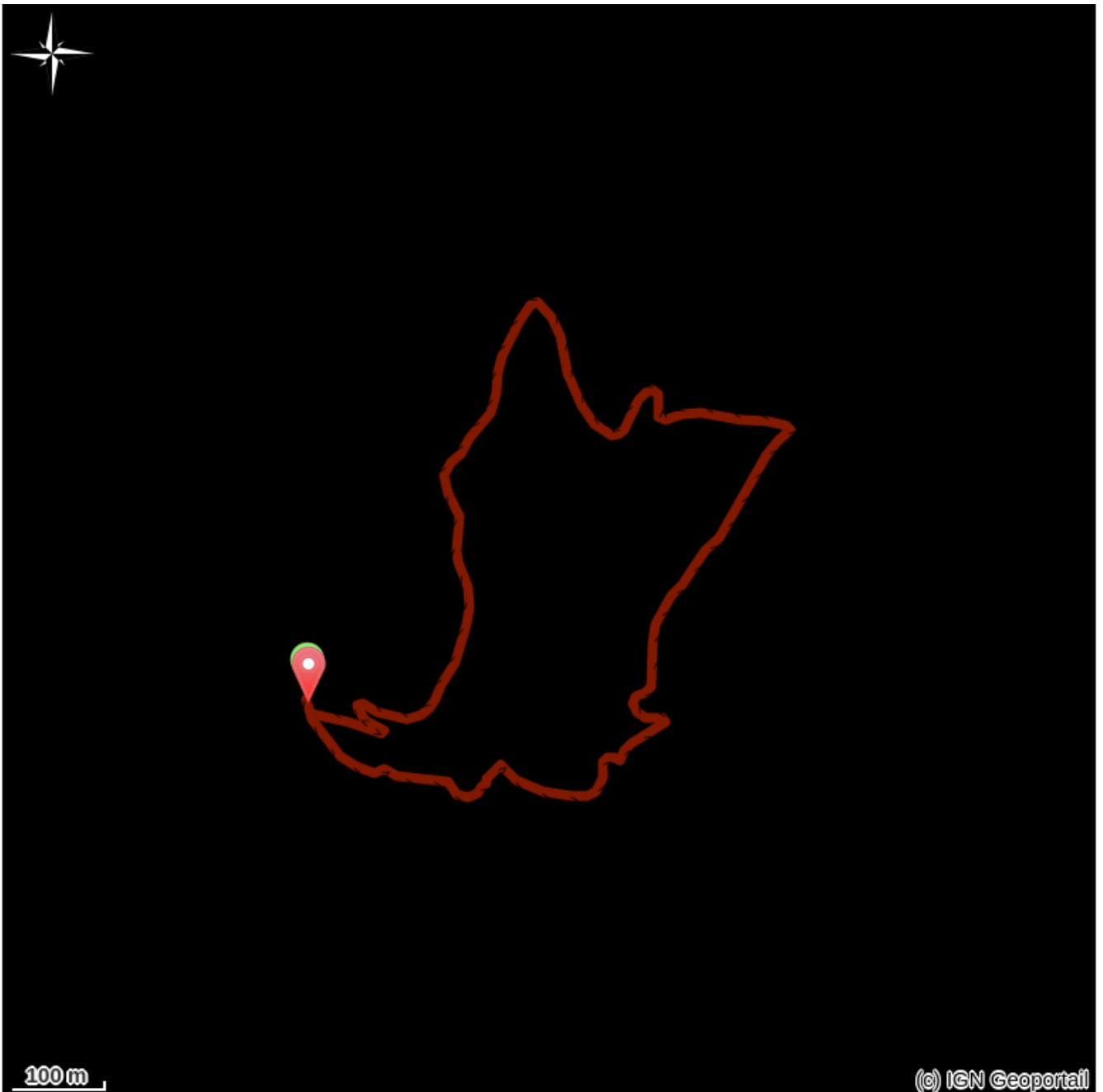
L'essentiel de la difficulté se situe en début de parcours. Traverser les parcours de l'accrobranche de Valmorel et emprunter un sentier assez raide qui ressort sur le parking des résidences du "Cheval blanc ».

Le dénivelé s'apaise et 200 mètres plus loin, bifurquer sur la gauche et dérouler en descente sur un chemin carrossable. 750 mètres et 40 m de D+ viennent d'être accompli.

Descendre sur 1km pour délier les jambes et traverser le ruisseau de la Perrière. Un peu plus bas en contrebas se trouve le hameau de Crey.

C'est le moment d'entamer la remontée vers la station qui se trouve 700 mètres plus loin et 75 m de D+ supplémentaire.

# Sur votre chemin...



# Toutes les infos pratiques

## Comment venir ?

### Accès routier

Depuis Albertville, RN90 (sortie 37), RD97 (traversée de La Léchère), puis RD97A (traversée de Bellecombe) puis RD95 jusqu'à Valmorel.

Depuis Moûtiers, RN90 (sortie 38), RD92 (traversée d'Aigueblanche), puis RD94 jusqu'au rond-point puis RD95 jusqu'à Valmorel.

### Parking conseillé

Valmorel, parkings P4, P5 et P6