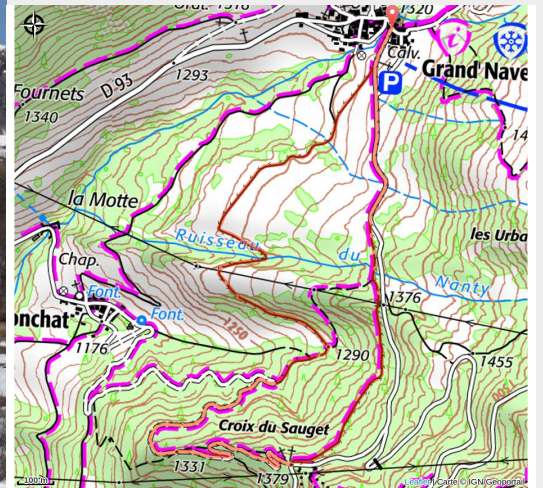


Trail de la Croix du Sauget (1 vert)

Beaufortain - LA LECHERE



(ccva)



Boucle idéale pour une découverte du trail en famille, au départ d'un village typiquement savoyard.

Infos pratiques

Pratique : Trail

Durée : 30 min

Longueur : 4.5 km

Dénivelé positif : 133 m

Difficulté : Très facile

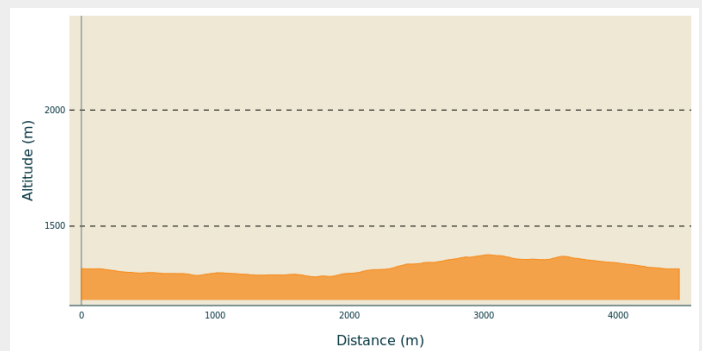
Type : Boucle

Thèmes : Flore, Pastoralisme, Point de vue

Itinéraire

Départ : Pont du Grand Nant de Nâves
Arrivée : Pont du Grand Nant de Nâves
Balisage : — PR
Communes : 1. LA LECHERE

Profil altimétrique



Altitude min 1282 m Altitude max 1377 m

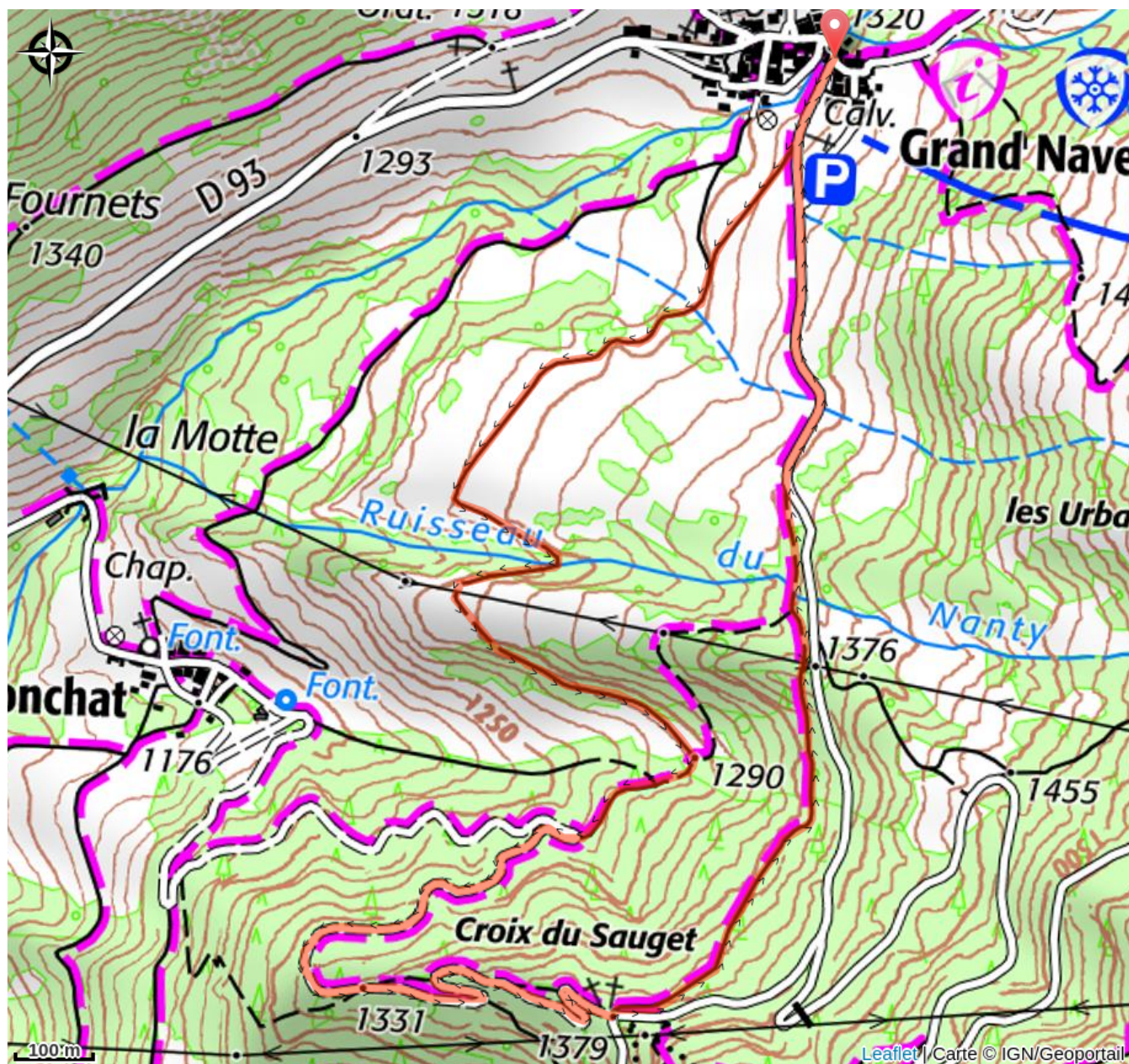
Le départ se situe en plein cœur du village de Grand-Nâves (altitude 1320) au niveau du pont éponyme qui traverse le Grand Nant de Nâves.

Après environ 200 mètres, quitter le bitume et bifurquer sur la droite pour dérouler sur un chemin en descente pendant 2kms environ.

Sortir des prés pour entrer en sous-bois avant d'entamer la pente légèrement ascendante vers la Croix du Sauget (altitude 1380), qui se trouve à mi-parcours.

Boucler le parcours en direction du point de départ en tentant, pourquoi pas, d'adopter un rythme un peu plus soutenu.

Sur votre chemin...



Toutes les infos pratiques

Comment venir ?

Accès routier

Depuis Albertville, suivre N90, prendre la sortie 37 direction La Léchère et continuer sur D990. Au niveau de l'usine Carbone Savoie prendre à gauche sur rue de la Digarde. Traverser Petit Cœur et continuer sur D93 direction Nâves.

Depuis Moutiers, suivre N90 et prendre la sortie 37 en direction de Petit Cœur. Traverser le hameau et continuer sur D93 direction Nâves.

Parking conseillé

Nâves, Maison de la montagne