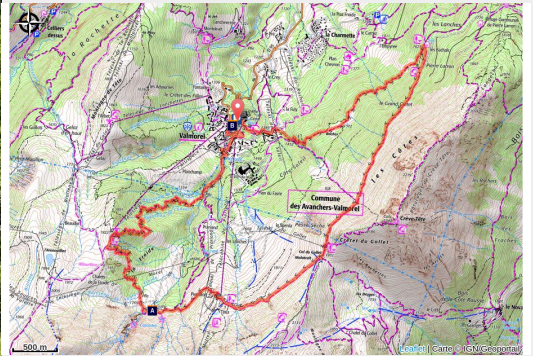


Trail des Cascades du Morel (7 bleu)

Vanoise - LES AVANCHERS-VALMOREL



(ccva)

Trail à travers une grande variété d'environnement (forêt, pâturages, cascades) avec vue sur la Vallée du Morel.

Infos pratiques

Pratique : Trail

Durée : 1 h 30

Longueur : 15.0 km

Dénivelé positif : 972 m

Difficulté : Facile

Type : Boucle

Thèmes : Flore, Point de vue, Refuge

Itinéraire

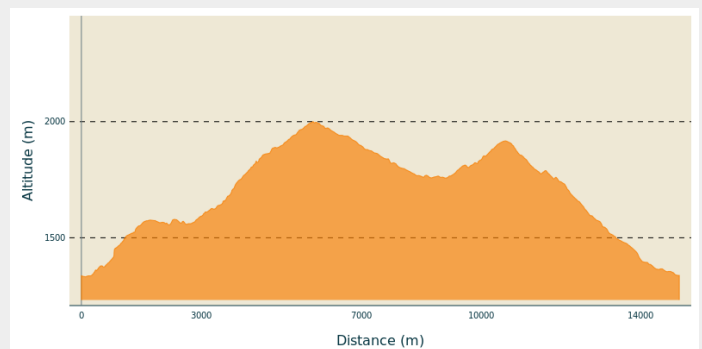
Départ : Terrain de beach volley, Station de Valmorel

Arrivée : Terrain de beach volley, Station de Valmorel

Balisage : ■ PR

Communes : 1. LES AVANCHERS-VALMOREL

Profil altimétrique



Altitude min 1332 m Altitude max 2000 m

Partir du terrain de beach volley au cœur de la station de Valmorel à proximité de la piscine d'été (1380m)

Après une sévère grimpette sous les parcours d'Accrobranche, emprunter un single magnifique traversant terres agricoles, forêts et zones de pâturage jusqu'au refuge des Bachals.

Au "Bachals", après quelques centaines de mètres sur un chemin forestier, débiter l'ascension jusqu'au col du Gollet (1980m) par le sentier des chasseurs.

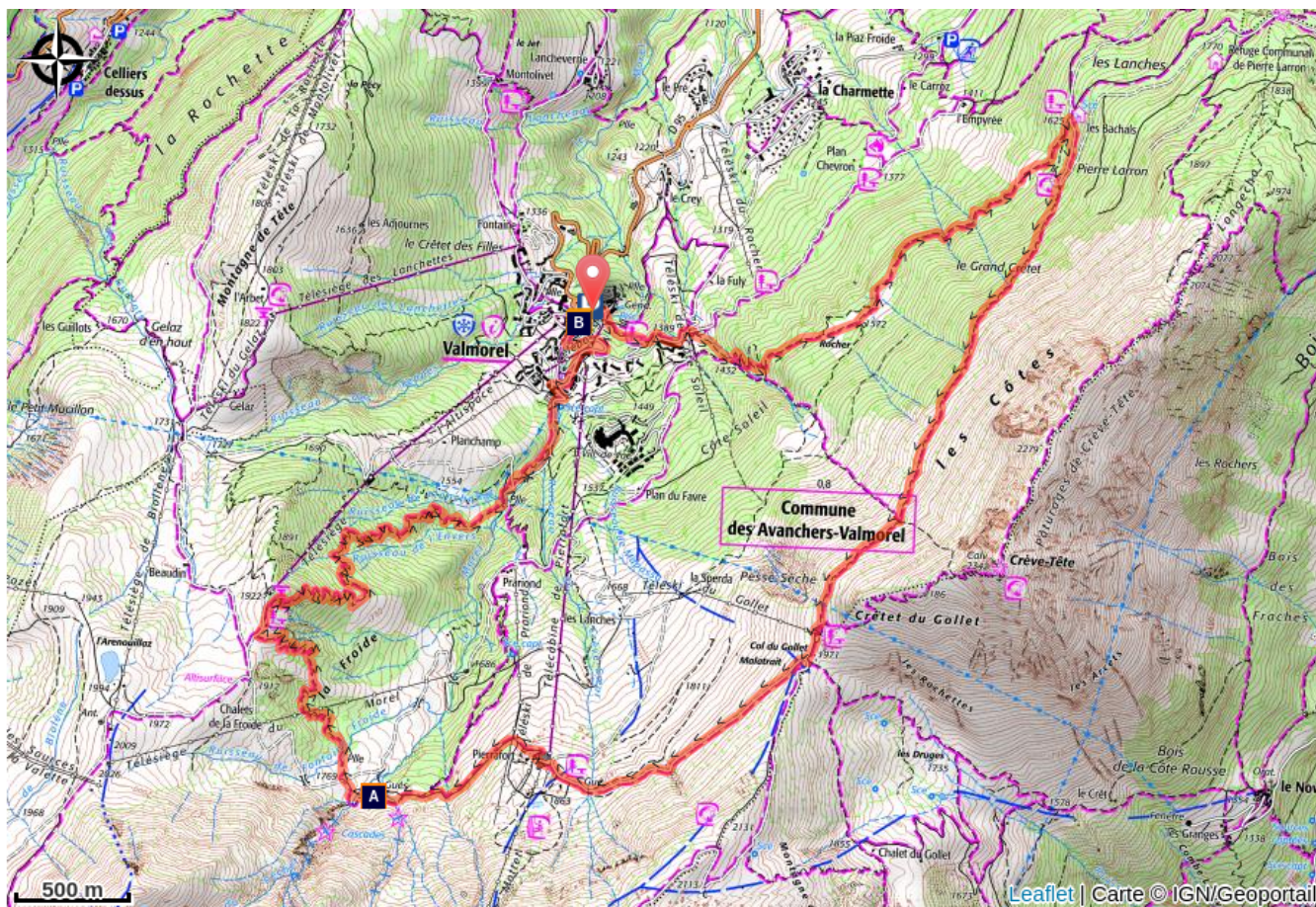
C'est à ce moment du parcours (6.2kms) que les routes se séparent entre le trail de Crève-Tête et les Cascades du Morel.



Au col du Gollet, descendre sur une piste carrossable qui conduit jusqu'au départ du télésiège du Mottet et de l'arrivée du télécabine de Pierrafort (1835m), véritable centre névralgique du secteur du Mottet en période hivernale.

Continuer la redescente en direction des spectaculaires cascades du Morel. Les traverser avant d'entamer la deuxième difficulté du parcours, la montée en direction de l'arrivée du télésiège de l'Altispace.

Suivre une jolie monotracte constituée de végétation typiquement montagnarde sur 1.8 kms et 140m de D+. A quelques encablures de l'Altispace, entamer la descente finale vers Valmorel et son cœur de station en dévalant un sentier monotracte technique et composé d'exactly 51 virages, mythiques et très appréciés des coureurs locaux.

Sur votre chemin...



-  Les cascades du Péchet (A)
-  Location de VAE Valmo'bike (C)

-  Location de VAE Sun Bike Shop (B)

Toutes les infos pratiques

Comment venir ?

Accès routier

Depuis Albertville, RN90 (sortie 37), RD97 (traversée de La Léchère), puis RD97A (traversée de Bellecombe) puis RD95 jusqu'à Valmorel.

Depuis Moûtiers, RN90 (sortie 38), RD92 (traversée d'Aigueblanche), puis RD94 jusqu'au rond-point puis RD95 jusqu'à Valmorel.

Parking conseillé

Station de Valmorel

Sur votre chemin...



Les cascades du Péchet (A)

Ces spectaculaires cascades se situent au lieu-dit la Froide, autour de 1750 m d'altitude. Cette toponymie convient bien à ce secteur humide, exposé à l'ombre.

Crédit photo : Etienne Verrier

Location de VAE Sun Bike Shop (B)

Sun Bike Shop

Bourg Morel
73260 Les Avanchers

+33 (0) 6 50 77 62 09

Location de VAE Valmo'bike (C)

Valmo'Bike

Bourg Morel
73260 Les Avanchers

+33 (0)6 09 94 23 47