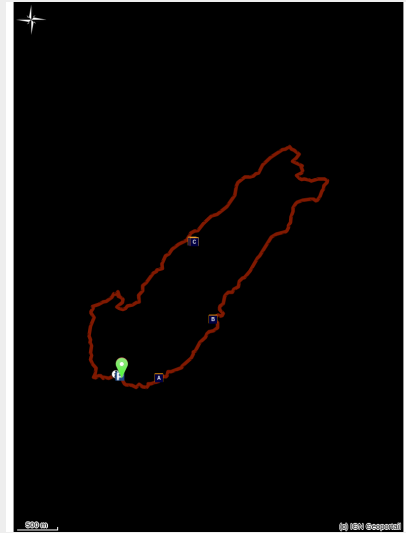


# L'Avancheraine (B19)

Vanoise - LES AVANCHERS-VALMOREL



Vu de Plan Parc sur la Vallée du Morel (ccva)



*Itinéraire pour partir à la découverte des villages typiques des Avanchers, entre prairies fleuries et forêt.*

## Infos pratiques

---

Pratique : A pied

---

Durée : 4 h 30

---

Longueur : 11.3 km

---

Dénivelé positif : 542 m

---

Difficulté : Difficile

---

Type : Boucle

---

Thèmes : Flore, Pastoralisme, Point de vue

# Itinéraire

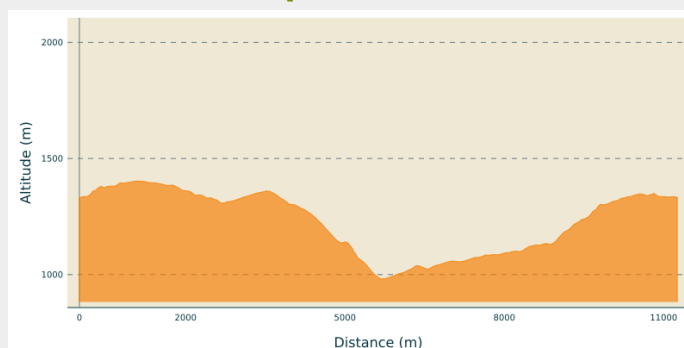
**Départ** : Accrobranche, Station de Valmorel

**Arrivée** : Accrobranche, Station de Valmorel

**Balisage** : ■ PR

**Communes** : 1. LES AVANCHERS-VALMOREL

## Profil altimétrique

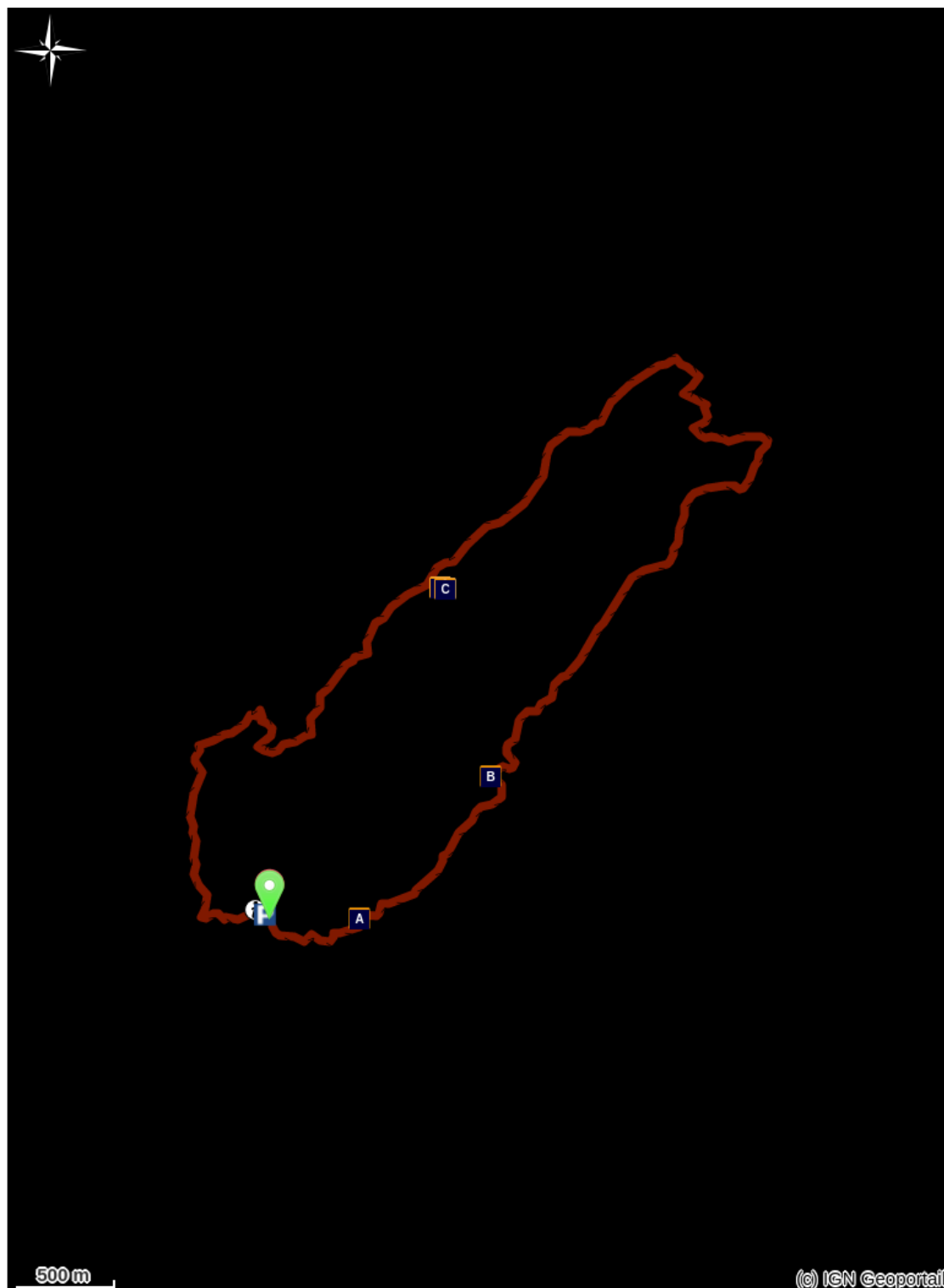


Altitude min 982 m Altitude max 1403 m

Commencer la boucle au cœur de la Station de Valmorel, à 1340m, au niveau de l'accrobranche, juste après la traversée du Morel par un pont. Suivre un sentier large, entre forêt et clairière, jusqu'à arriver sur une vaste prairie à Plan Parc (1425m). Le sentier offre une vue panoramique sur la vallée du Morel et le massif de la Lauzière. Continuer la boucle en passant par l'Ormay (1377m), puis bifurquer à droite et entrer dans la forêt pour atteindre le hameau de Fey-Dessus (970m) via un petit sentier à partir de la Combe d'en Haut (1240m).

De là, remonter progressivement en direction de Valmorel par un chemin à travers bois et prairies. Passer par le village des Avanchers (1080 m) avec ses fontaines, ses ruelles étroites et son église baroque, puis traverser le torrent du Morel, avant de remonter à Lancheverne (1208 m). Continuer sur le sentier qui s'élève un peu pour rejoindre le hameau de Fontaine, à l'entrée de Valmorel. Traverser la station de ski pour rejoindre le point de départ.

# Sur votre chemin...



 La ferme Valmo'bourricot (A)

 La ferme équestre du Bouc Blanc (B)

 Eglise Saint André des Avanchers-Valmorel (C)

 Musée des traditions (D)

# Toutes les infos pratiques

## **Recommandations**

Randonnée idéale par temps dégagé pour pouvoir admirer la vue sur le massif de la Lauzière.

Cette boucle n'est pas conseillée aux marcheurs débutants ou n'ayant pas une condition minimum en raison de sa longueur.

## **Comment venir ?**

### Accès routier

Depuis Albertville, RN90 (sortie 37), RD97 (traversée de La Léchère), puis RD97A (traversée de Bellecombe) puis RD95 jusqu'à Valmorel.

Depuis Moûtiers, RN90 (sortie 38), RD92 (traversée d'Aigueblanche), puis RD94 jusqu'au rond-point puis RD95 jusqu'à Valmorel.

### Parking conseillé

Valmorel, parkings P4, P5 et P6

## **Lieux de renseignement**

### **Office de Tourisme de Valmorel et des Vallées d'Aigueblanche**

Bourg Morel  
73260 Valmorel,

info@valmorel.com

Tel : 04 79 09 85 55

<http://www.valmorel.com>

# Sur votre chemin...

---



## La ferme Valmo'bourricot (A)

De nombreux animaux vous attendent dans cette mini ferme : poules, oies, cochons, chèvres, lapins... Apprenez-en plus sur leur mode de vie dans l'environnement montagnard. Vous pouvez même randonner avec un âne ou vous procurer du savon au lait d'ânesse. Petite pause idéale en famille.

Ouverture en été.

Tarif : 5 €. Gratuit pour les moins de 3 ans. Entrée incluse dans le Pass'Aventure

Enfants obligatoirement accompagnés par un adulte.

06.81.17.11.51 / 06.77.61.49.65

<https://www.valmorel-ane.fr/la-mini-ferme-de-valmo-bourricot/>

Crédit photo : Scalp-OTVWA 7

---



## La ferme équestre du Bouc Blanc (B)

Retrouvez cette petite exploitation d'élevage de poneys shetland, de chevaux de trait comtois et profitez-en pour faire une balade équestre.

Plan Chevron - La Charmette

73260 Les Avanchers-Valmorel

Crédit photo : aptv\_redac

---



## Eglise Saint André des Avanchers-Valmorel (C)

L'église Saint-André fut construite au 17<sup>e</sup> siècle, en 1676, à l'emplacement de l'édifice antérieur qui datait vraisemblablement du 13<sup>e</sup> siècle. De style baroque, cette église a conservé le clocher antérieur de style roman. A l'intérieur de ce clocher étaient installées jusqu'à la Révolution française quatre cloches. Aujourd'hui, le clocher ne possède plus que trois cloches, dont deux fondues au cours du 19<sup>e</sup> siècle et une datant de 1613, comme l'indique une inscription gravée.

Crédit photo : Mairie des Avanchers



## 🕒 Musée des traditions (D)

Découvrez les secrets de la vie quotidienne montagnarde d'autrefois dans une maison vieille de plus de trois siècles. Les décors intérieurs et extérieurs sont d'origine! Musée fondé en juillet 1991 par Monsieur Michel Théate, habitant des Quarante-Planes. Il a su préserver ce patrimoine au fil des années, faire connaître ses richesses par la conservation d'objets, et de documents de toute nature (dont la plupart ont été prêtés ou donnés par les habitants, et le reste acheté par le fondateur lui même) aux randonneurs et visiteurs du village intéressés par la vie montagnarde d'antan.

Ouvert de juillet à septembre : mardis et vendredis

Musée des traditions : Quarante Planes 73260 - Les Avanchers-Valmorel Téléphone : 04 79 09 86 05

[Visiter le site internet.](#)

Crédit photo : CCVA