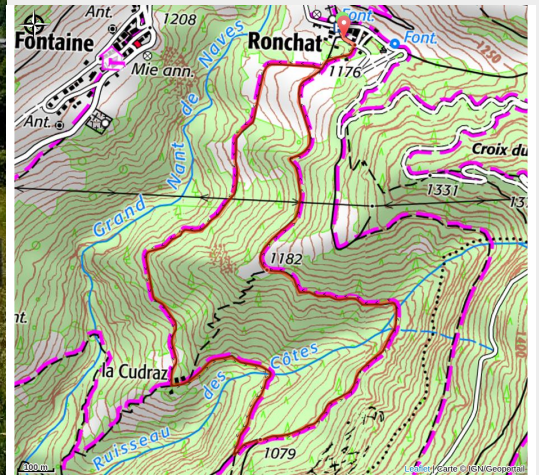


# Boucle de Ronchat (B7)

Beaufortain - LA LECHERE



(ccva)



***Facile et accessible, cette balade vous invite à profiter de la quiétude verdoyante de la vallée de Nâves.***

Nichée contre le **Beaufortain**, cette **vallée de montagne préservée** abrite plusieurs petits villages : on y découvre **Ronchat**, point de départ de cet itinéraire partiellement boisé d'aulnes verts. A partir de ce **versant ensoleillé** de la **Tarentaise**, vous profiterez d'une multitude de **points de vue sur la Vallée du Morel, le Cheval Noir et le massif de la Lauzière.**

## Infos pratiques

Pratique : A pied

Durée : 1 h 30

Longueur : 4.2 km

Dénivelé positif : 177 m

Difficulté : Très facile

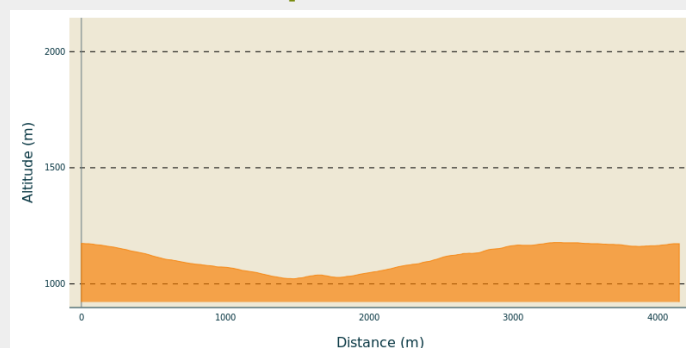
Type : Boucle

Thèmes : Flore, Point de vue

# Itinéraire

**Départ** : Ronchat, La Léchère  
**Arrivée** : Ronchat, La Léchère  
**Balisage** : ■ PR  
**Communes** : 1. LA LECHERE

## Profil altimétrique

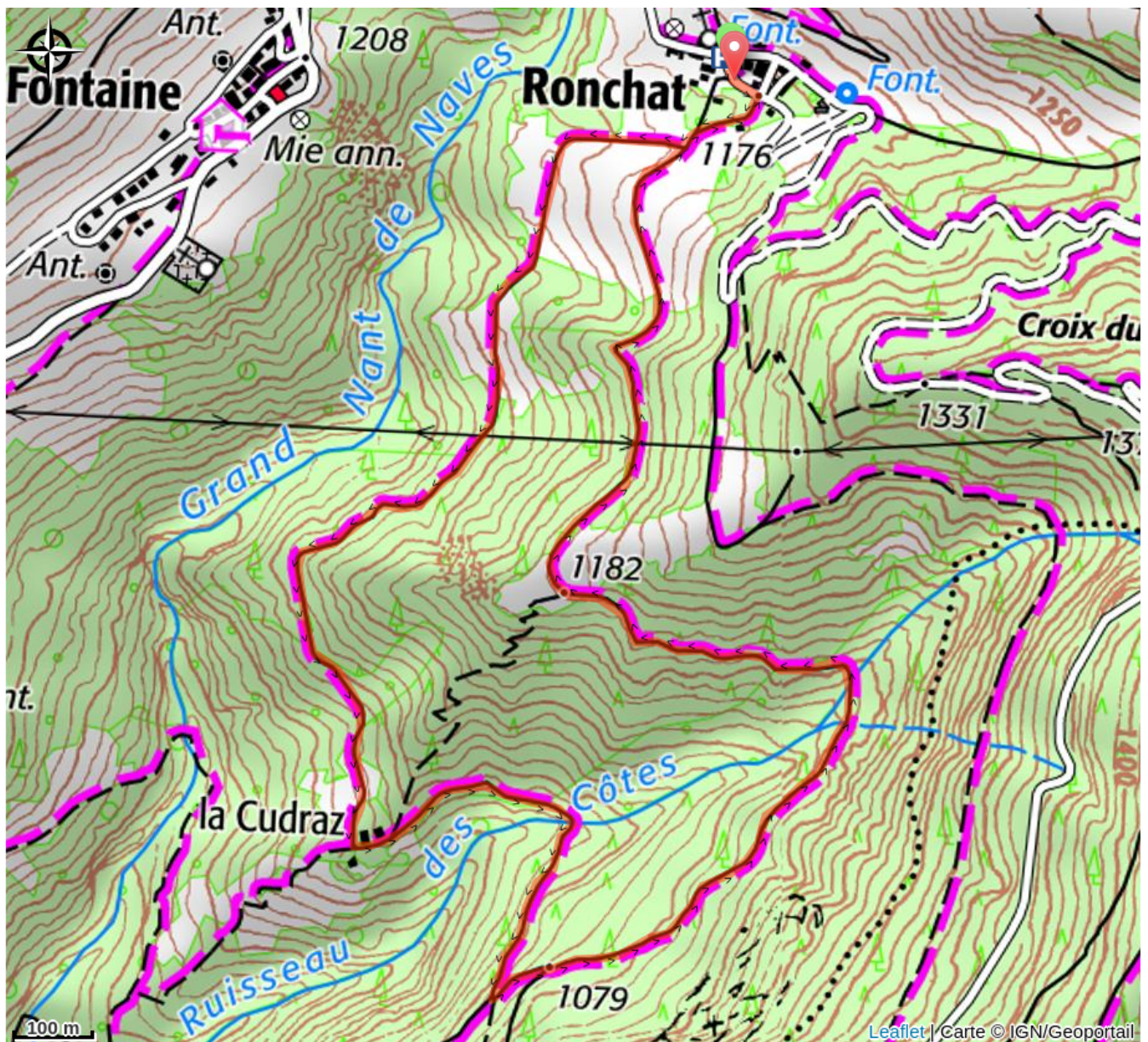


Altitude min 1022 m Altitude max 1178 m

Commencer la boucle au cœur de Ronchat. Traverser les prairies, où des pommiers sont encore présents, en direction du hameau de la Cudraz (1030 m). Passer l'oratoire de Saint Roch avant de remonter en direction du hameau de Ronchat sur une large piste entre prairies et forêt.



# Sur votre chemin...



# Toutes les infos pratiques

## **Recommandations**

Sans difficultés majeures, cet itinéraire convient à tous les randonneurs, y compris les familles actives avec enfants.

## **Comment venir ?**

### Accès routier

En arrivant d'Albertville sur la N90, prendre la sortie 37 direction N.D. de Briançon/ La Léchère/Doucy/Valmorel. Continuer sur la D990 et, après 1km, prendre à gauche Rue de la Digarde. Une fois arrivé à Rue St. Eusèbe de Cors, tourner à gauche. La route de montagne passe par Molençon et Fontaine avant d'arriver à Ronchat.

De Moutiers, prendre la sortie 37. Traverser Petit Coeur et suivre la direction de Nâves sur D93. La route de montagne passe par Molençon et Fontaine avant d'arriver à Ronchat.

### Parking conseillé

Ronchat

## **Lieux de renseignement**

### **Office de Tourisme de Valmorel et des Vallées d'Aigueblanche**

Bourg Morel, 73260 Valmorel

info@valmorel.com

Tel : 04 79 09 85 55

<https://www.valmorel.com>