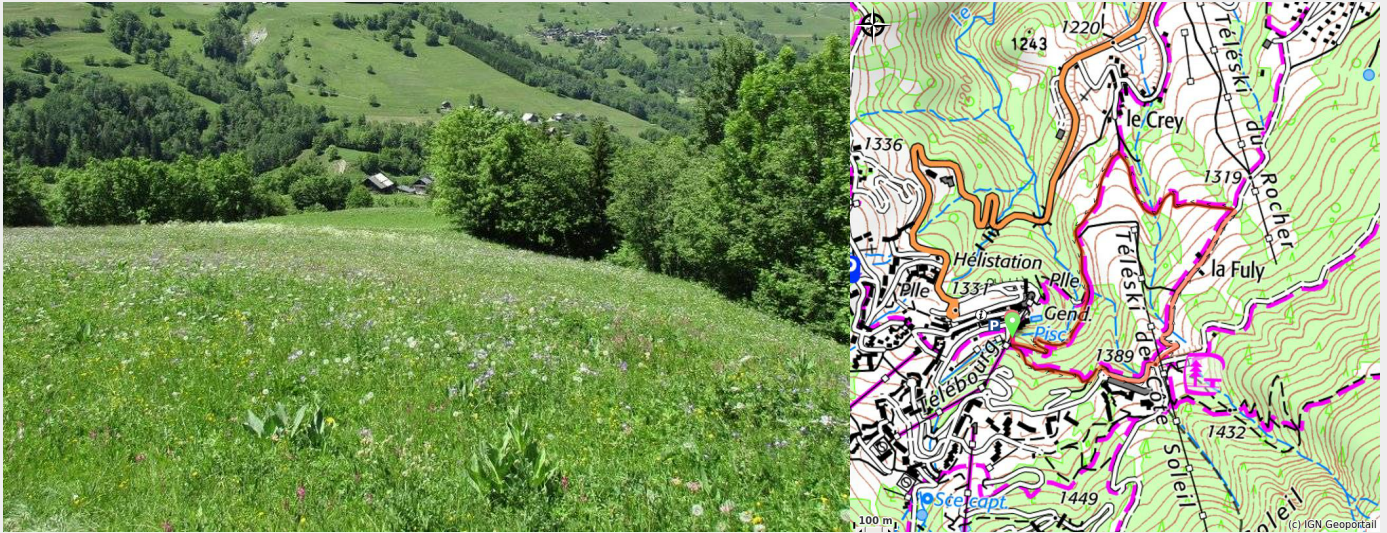


# La Fuly (B24)

Vanoise - LES AVANCHERS-VALMOREL



*Parcours familial court et sans difficulté qui permet la découverte de l'environnement pastoral de Valmorel.*

## Infos pratiques

---

Pratique : A pied

---

Durée : 45 min

---

Longueur : 2.2 km

---

Dénivelé positif : 119 m

---

Difficulté : Très facile

---

Type : Boucle

---

Thèmes : Flore, Pastoralisme, Point de vue

# Itinéraire

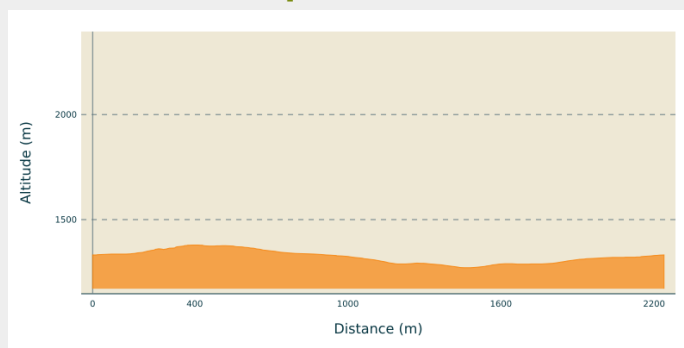
**Départ** : Accrobranche, Station de Valmorel

**Arrivée** : Accrobranche, Station de Valmorel

**Balisage** : ■ PR

**Communes** : 1. LES AVANCHERS-VALMOREL

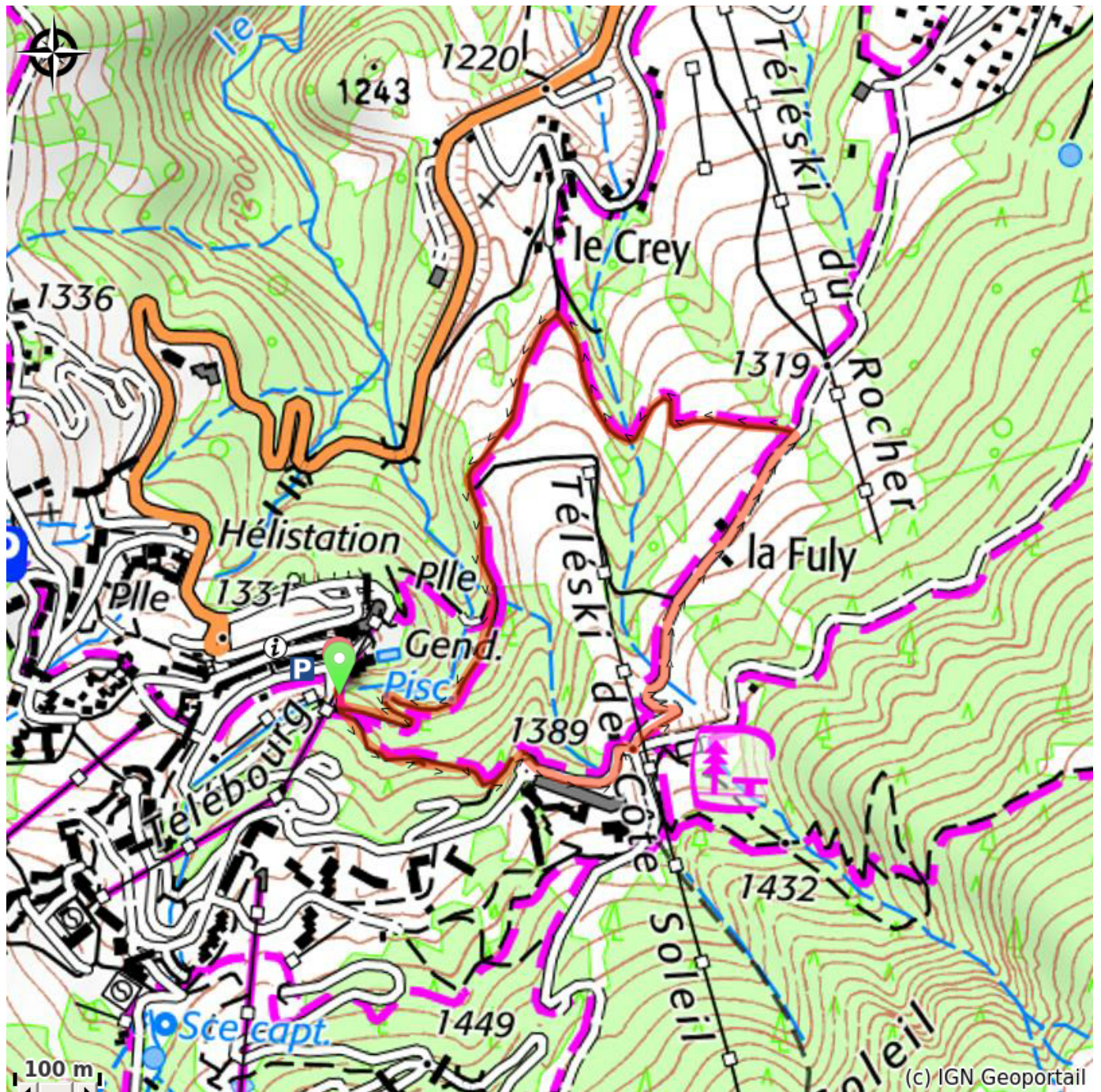
## Profil altimétrique



Altitude min 1271 m Altitude max 1379 m

Le début du parcours se trouve à Valmorel, en traversant le Morel par le pont au niveau du Club Piou-Piou, au pied de l'accrobranche. Une première montée traverse la forêt qui mène au bout du hameau de Crève-Cœur. Emprunter la petite route goudronnée vers la gauche, croiser le télésiège de Côte Soleil plus loin. A la patte d'oie prendre le sentier le plus à gauche. Suite au passage du lieu-dit de La Fuly, le sentier dévie à gauche et passe au travers de pâturages avant de rejoindre l'accrobranche et le point de départ.

# Sur votre chemin...



# Toutes les infos pratiques

## **Recommandations**

Sentier idéal pas beau temps pour avoir une vue dégagée sur la vallée de Valmorel.

## **Comment venir ?**

### Accès routier

Depuis Albertville, RN90 (sortie 37), RD97 (traversée de La Léchère), puis RD97A (traversée de Bellecombe) puis RD95 jusqu'à Valmorel.

Depuis Moûtiers, RN90 (sortie 38), RD92 (traversée d'Aigueblanche), puis RD94 jusqu'au rond point puis RD95 jusqu'à Valmorel.

### Parking conseillé

Valmorel, parkings P4, P5 et P6

## **Lieux de renseignement**

### **Office de Tourisme de Valmorel et des Vallées d'Aigueblanche**

Bourg Morel, 73260 Valmorel

[info@valmorel.com](mailto:info@valmorel.com)

Tel : 04 79 09 85 55

<https://www.valmorel.com>