

14-Sur les traces de la garnison du fort du Truc

Beaufortain - BOURG-SAINT-MAURICE



Vue sur la vallée depuis le Fort du Truc (M.JOUSSEAUME)

Au coeur d'une ancienne zone de contrôle des routes et des cols alpins, plusieurs bâtiments de défense alpins se présentent sur votre chemin sans oublier une très jolie vue sur la vallée de Bourg Saint Maurice.

Cet itinéraire vous emmène sur la route des bâtiments de défense alpins. Les différents édifices que vous allez croiser servaient essentiellement au contrôle des routes et des cols alpins. Beaucoup ont disparu avec le temps ou bien sont dans un état délabré mais on peut encore aujourd'hui observer quelques vestiges de cette architecture. Sur la partie supérieure de cette boucle s'offre à vous une très belle vue sur la vallée de Haute Tarentaise. Cependant préparez-vous bien, la vue se mérite avec une montée assez pentue même si celle-ci emprunte une large piste.

Infos pratiques

Pratique : VTT

Durée : 2 h

Longueur : 17.4 km

Dénivelé positif : 745 m

Difficulté : Facile

Type : Boucle

Thèmes : Architecture, Histoire, Pastoralisme, Point de vue

Accessibilité : Chien autorisé

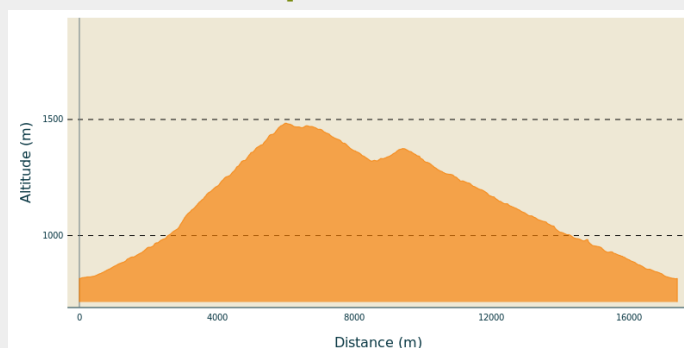
Itinéraire

Départ : Place de la gare, 73700 Bourg-Saint-Maurice

Arrivée : Place de la gare, 73700 Bourg-Saint-Maurice

Communes : 1. BOURG-SAINT-AURICE

Profil altimétrique



Altitude min 814 m Altitude max 1484 m

Au départ de Bourg-Saint-Maurice, cet itinéraire vous emmène sur la route des bâtiments de défense alpins. La première partie vous conduit jusqu'au hameau du Villaret par une belle montée sur route. Après le hameau, une piste raide et un peu plus technique vous permet de rejoindre le point culminant du parcours le hameau de Grandville à 1484 m. La descente, intégralement sur une petite route de montagne, vous guide jusqu'au centre de Bourg-Saint-Maurice en profitant d'une vue exceptionnelle sur les massifs du Beaufortin et de la Vanoise.

Suivre le balisage bleu Fort du Truc.

Vos **loueurs de VAE** les plus proches :

GRAVITY LAB

297 Av. Marechal Leclerc
73700 Bourg Saint Maurice
+33 (0)4-79-40-05-54

Intersport Bourg Saint Maurice

Zone commerciale de Super U
73700 Bourg Saint Maurice
+33 (0)4 79 04 04 30

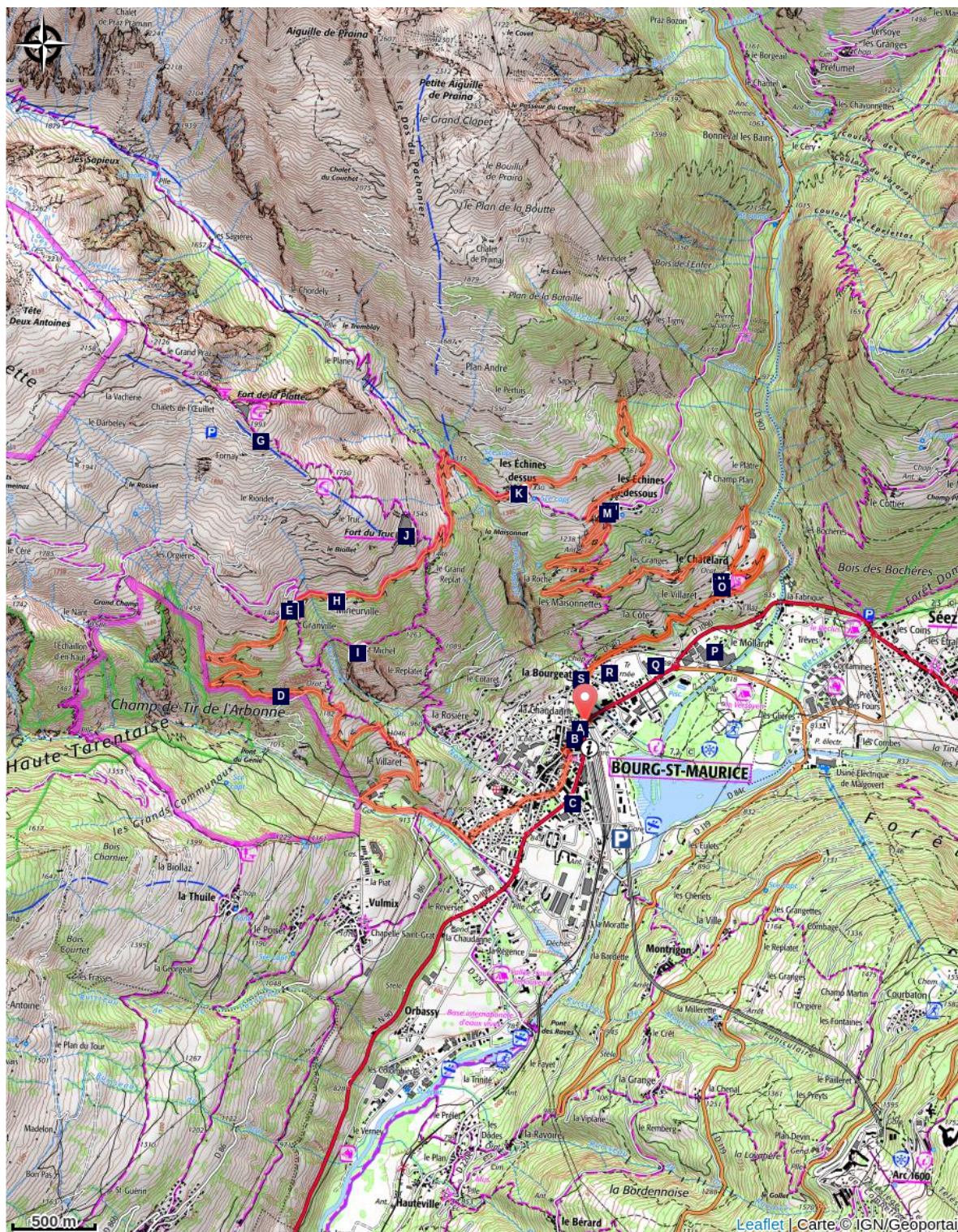
Laboshop Bourg Saint Maurice


avenue du stade
73700 Bourg-Saint-Maurice
+33 (0)4 79 07 07 61

PRECISION SKI Mountain Tribu

43 Place de la Gare
73700 Bourg Saint Maurice
+33 (0)4 58 14 04 44

Sur votre chemin...



 La coopérative laitière de Bourg-Saint-Maurice (A)


 Location de VAE Gravity Lab (C)


 Chapelle Saint Vincent à Grandville (E)


 Fort de La Platte (G)


 Rue Capitaine Desserteaux (B)

 Panorama sur la vallée de Haute-Tarentaise (D)


 Les villages Grandville et Mineurville (1510m) (F)

 Chapelle Sainte-Marie-Madeleine, à Mineurville (H)


 Chapelle Saint-Michel, à Bourg-Saint-Maurice (I)

 Chapelle Sainte-Marguerite et Saint-Matthieu, à Bourg-Saint-Maurice (K)

 Les villages Echines Dessous (1207m) et Dessus (1250m) (M)

 Fort du Truc (J)

 Chapelle Saint-Jacques et Saint-Philippe, Les Echines Dessous (L)

 Chapelle Saint-Georges au Châtelard (N)

Toutes les infos pratiques

Recommandations

Rando Vanoise a vocation à vous aider dans le choix de vos sorties mais se dégage de toute responsabilité les concernant. La montagne offre des itinéraires variés pour tous les niveaux de cyclistes mais elle reste un milieu aléatoire et demande à être pratiquée avec un équipement adapté. Renseignez-vous auprès des loueurs de vélos.

En cas de doute, les moniteurs peuvent vous initier à la pratique du vélo à assistance électrique.

A l'approche d'un troupeau, ralentissez et contournez-le. Si un patou, chien de protection, est présent :

descendez du vélo et marchez à côté, évitez les gestes brusques ou agressifs envers le chien, éloignez-vous progressivement et calmement du troupeau. Le chien vérifie seulement que vous n'êtes pas une menace pour son troupeau. Respectez les parcs et refermez les clôtures après votre passage.

La montagne est vivante, respectez-la, merci de rester sur les chemins.

Comment venir ?

Transports

Desserte ferroviaire jusqu'à Bourg-Saint-Maurice. Renseignements : www.oui.sncf.com
Pensez également co-voiturage.

Accès routier

Depuis Moûtiers, suivre la RN90 jusqu'à Bourg-Saint-Maurice.

Parking conseillé

Parking Arc en Ciel (gratuit) situé derrière la gare

Accessibilité



Chien autorisé

 **Lieux de renseignement**

**Office de Tourisme de Bourg Saint
Maurice**

Place de la Gare, 73700 Bourg-Saint-
Maurice

contact@lesarcs.com

Tel : 04 79 07 12 57

<https://www.lesarcs.com>

Sur votre chemin...



La coopérative laitière de Bourg-Saint-Maurice (A)

La coopérative réunit 52 producteurs qui mettent leur passion au service du Beaufort AOP. Chaque année, 16 000 meules sont fabriquées ici grâce au lait de tous les adhérents ! Une salle d'exposition, une boutique et un espace dégustation sont dédiés à la valorisation de ce fromage d'exception.

Vous y découvrirez l'histoire d'une épopée collective !
Visite libre et gratuite durant les horaires d'ouverture du magasin.

+33(0)4 79 07 08 28
fromagebeaufort.fr

Crédit photo : Andy Parant



Rue Capitaine Desserteaux (B)

C'est le nom d'un capitaine du 70e Bataillon Alpin de Forteresse qui en 1940 se rend célèbre en défendant, contre les Italiens, le fort de la Redoute-Ruinée (situé au-dessus de la station de la Rosière de Montvalezan). Il meurt en Indochine en 1947.

Crédit photo : CCHT

Location de VAE Gravity Lab (C)

Votre loueur de VAE :

GRAVITY LAB

297 Av. Marechal Leclerc
73700 Bourg Saint Maurice

+33 (0)4-79-40-05-54



Panorama sur la vallée de Haute-Tarentaise (D)

Le Fort du Truc et le Fort de la Platte (en dehors de votre parcours VAE mais accessible à pied), offrent des panoramas époustoufflants sur la vallée Haute-Tarentaise et les montagnes environnantes : le col du Petit Saint-Bernard (2188m), la chaîne de Bellecôte (3417m), le massif de la Vanoise et son point culminant le Mont Pourri (3779m), le versant des Arcs...

Crédit photo : CCHT



Chapelle Saint Vincent à Grandville (E)

Cette chapelle est ornée d'un clocher datant de 1644. A l'intérieur, un petit retable polychrome de style baroque représente Saint-Vincent à genoux devant la Vierge Marie. Cette chapelle est fermée mais de petites fenêtres permettent cependant d'en découvrir l'intérieur.

Crédit photo : CCHT



Les villages Grandville et Mineurville (1510m) (F)

Grandville et Mineurville tirent leur dénomination de la racine latine "villa" qui signifie l'exploitation agricole. Ces deux hameaux étaient situés entre le bas de la vallée et les alpages de Lancevard, Céré, Combameinaz, Les Rochettes, le Fornay et les lacs de Forclaz. Les habitants de ces hameaux étaient très nombreux durant la dernière moitié du XIXe siècle et ont grandement participé à l'édification des forts du Trucs et de la Platte (1890-1894). Aujourd'hui, ce village n'est plus habité à l'année. En 1945, Grandville a été le théâtre d'un drame : cet hiver-là, plus de 6 mètres de neige tombe en hauteur cumulée. Dans la nuit du 12 février, une avalanche dévale les pentes raides au-dessus du village, englouti trois maisons et tue trois personnes d'une même famille.

Crédit photo : CCHT



Fort de La Platte (G)

Le blockhaus, ou fort de surveillance de la Platte, est situé à 2000m d'altitude. Comme celui de Vulmix et du Truc, il fait partie du système de fortification voulu par Séré de Rivières. Jusqu'à la Seconde guerre mondiale, de nombreux aménagements ont été réalisés pour le moderniser : création d'un observatoire pour les tirs et la surveillance ou encore construction d'une ligne de grilles sur 30m autour du fort. Vendu par l'armée dans les années 1960, c'est aujourd'hui une propriété fermée à la visite.

Crédit photo : CCHT



🏰 Chapelle Sainte-Marie-Madeleine, à Mineurville (H)

Cette jolie petite chapelle rurale est très ancienne (1653). Elle est placée sous le vocable de Sainte-Marie-Madeleine. Cette dernière est l'exemple de la pécheresse repentie et sanctifiée. Ses murs sont en pierres hourdées (assemblées) et sa toiture, ornée d'un clocheton, est couverte de lauzes. Cette chapelle est fermée mais de petites fenêtres permettent de regarder à l'intérieur.

Crédit photo : CCHT

🏰 Chapelle Saint-Michel, à Bourg-Saint-Maurice (I)

Construite sur un promontoire, cette chapelle existerait depuis le Ve siècle. Elle est dédiée à Saint-Michel l'Archange, protecteur des lieux élevés ainsi que des troupeaux en alpage. Lors de la grande peste des années 1650 et de l'incendie du bourg en 1795, elle servit d'abri à la population. La chapelle ne se visite pas mais elle offre un joli panorama sur Bourg-Saint-Maurice et ses alentours.



🏰 Fort du Truc (J)

Après l'annexion de la Savoie à la France en 1860, l'Italie unifiée représente une nouvelle menace. La France crée en 1888 les troupes alpines ainsi qu'un système de protection allant du Jura jusqu'à Nice : la ligne Séré de Rivières. Pour la construction des forts, l'accent est mis sur les grands cols et les débouchés naturels. La vallée de Tarentaise est particulièrement exposée. Elle peut être accessible à partir des cols du Petit Saint-Bernard, du Mont-Cenis et de l'Iseran. Son interdiction est donc un enjeu vital. Les plans du système Séré de Rivières prévoient plusieurs ouvrages. La Redoute Ruinée, construite juste au dessus du col en assure directement la protection. Ce fort est soutenu par trois autres qui ont des fonctions bien spécifiques :

- Vulmix (1000m), l'interdiction
- Le Truc (1573m), la protection
- La Platte (2000m), la surveillance.

Malgré la distance qui les sépare, les trois forts de Bourg-Saint-Maurice forment un système de protection et de surveillance indissociables. La construction du fort du Truc débute en 1890 pour renforcer l'action du fort de Vulmix. Vendu par l'armée dans les années 1960, c'est aujourd'hui une propriété privée fermée à la visite.

Crédit photo : M.JOUSSEAUME



Chapelle Sainte-Marguerite et Saint-Matthieu, à Bourg-Saint-Maurice (K)

Cette chapelle date environ des années 1610, d'après l'inscription sur la façade. L'avant chœur et le chœur sont séparés par un jubé chancel en bois. Le retable polychrome est composé d'un panneau central représentant plusieurs saint protecteurs. Sainte-Marguerite était la protectrice des femmes enceintes ou en couches. Lors de la fête de cette sainte patronne, une grande procession avait lieu. Après la messe, les familles du village servaient aux pauvres un repas préparé dans une grande marmite.

Crédit photo : Pierre Villeneuve



Chapelle Saint-Jacques et Saint-Philippe, Les Echines Dessous (L)

Cette chapelle des Echines Dessous date du début du XVIIe siècle. Le chœur est orné d'un simple tableau, encadré par un décor baroque polychromé, et représentant une Vierge à l'enfant entourée des saints protecteurs : Saint-Maurice, Saint-Jacques-le-Mineur, Saint-André, Saint-Philippe et Saint-Laurent.

Crédit photo : Conservation départementale Savoie



Les villages Echines Dessous (1207m) et Dessus (1250m) (M)

Le terme "échines" est à rapprocher à celui de "montagne". En effet, les deux villages sont accrochés à la pente et sous l'aiguille de Prainan. Très anciens, les villages des Echines étaient déjà représentés sur la mappe sarde de 1732 et ne formaient qu'un seul quartier avant la Révolution Française. Sous Napoléon Ier, ils se séparent, afin de créer une école dans chaque village. Elles vont fonctionner jusqu'en 1958 pour les Echines Dessus et 1997 pour les Echines Dessous. La vie de ce village était centrée autour de l'agropastoralisme : production de lait, de chanvre, de blé, d'avoine, pomme de terre...

Crédit photo : Pierre Villeneuve



Chapelle Saint-Georges au Châtelard (N)

Cette chapelle, édifée au centre du village au début du XVII^e siècle, est dédiée à Saint-Georges. Ce soldat romain est souvent représenté terrassant un dragon, symbole de la victoire du bien sur le mal. L'intérieur ne possède pas de retable mais un simple autel (1871). En 1682, la façade est décorée d'une magnifique porte-grille en fer forgée.

Crédit photo : Pierre Villeneuve