


# Arboretum des Nantieux

Vanoise - SAINT-MARCEL



Aire de pique-nique (OT Coeur de Tarentaise)



*Parcourez cet agréable sentier sans difficulté pour découvrir les essences d'arbres, l'utilisation du bois, la vie de la forêt et l'étagement alpin.*

*Durée : 45 min.*

Sentier thématique sur les essences d'arbres à travers la forêt. L'itinéraire forme une boucle.

## Infos pratiques

---

Pratique : A pied

---

Durée : 30 min

---

Longueur : 0.6 km

---

Dénivelé positif : 67 m

---

Difficulté : Facile

---

Type : Boucle

# Itinéraire

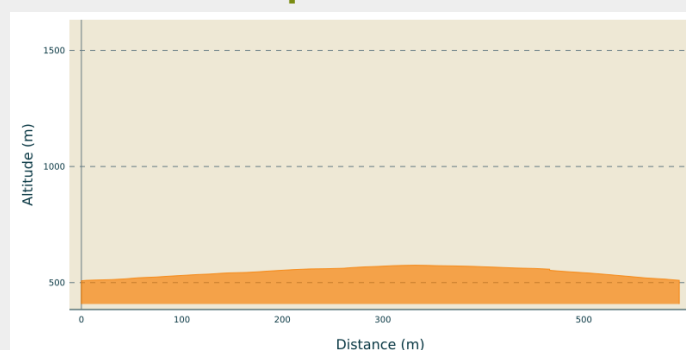
**Départ** : Après le pont de Pomblière

**Arrivée** : Après le pont de Pomblière

**Balisage** : ■ PR

**Communes** : 1. SAINT-MARCEL


## Profil altimétrique



Altitude min 508 m Altitude max 575 m

Suivre la signalétique à travers la forêt, le sentier forme une boucle.

# Sur votre chemin...



# Toutes les infos pratiques

## Comment venir ?

### Accès routier

Après Moûtiers, prendre la sortie Pomblière, à droite au rond point puis tout droit. Prendre la route de Montort, le départ du sentier se situe 100 m environ après le pont.

## Lieux de renseignement

### **Coeur de Tarentaise Tourisme**

80 Square de la Liberté, 73600 Moûtiers

[tourisme@coeurdetarentaise.fr](mailto:tourisme@coeurdetarentaise.fr)

Tel : 04 79 04 29 05

<http://www.coeurdetarentaise-tourisme.com>

