



Notre-Dame-du-Pré / Hauteville

Vanoise - NOTRE-DAME-DU-PRE

(OT Coeur de Tarentaise)



Une agréable balade familiale sans difficulté pour remonter le temps et découvrir un village ancien isolé à flanc de colline et accessible à pied uniquement en toute saison.

Une balade à travers la forêt, aucune difficulté pour atteindre le hameau retiré de Hauteville où le temps semble s'être arrêté.

Infos pratiques

Pratique : A pied

Durée : 2 h 30

Longueur : 4.6 km

Dénivelé positif : 214 m

Difficulté : Facile

Type : Aller-retour

Thèmes : Point de vue

Accessibilité : Chien autorisé

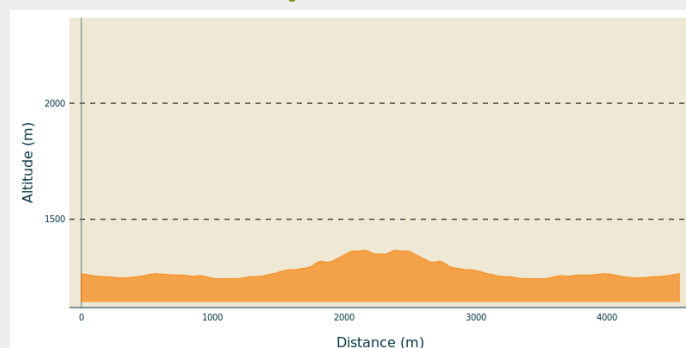
Itinéraire

Départ : Parking sous l'église

Arrivée : Hauteville

Communes : 1. NOTRE-DAME-DU-PRE

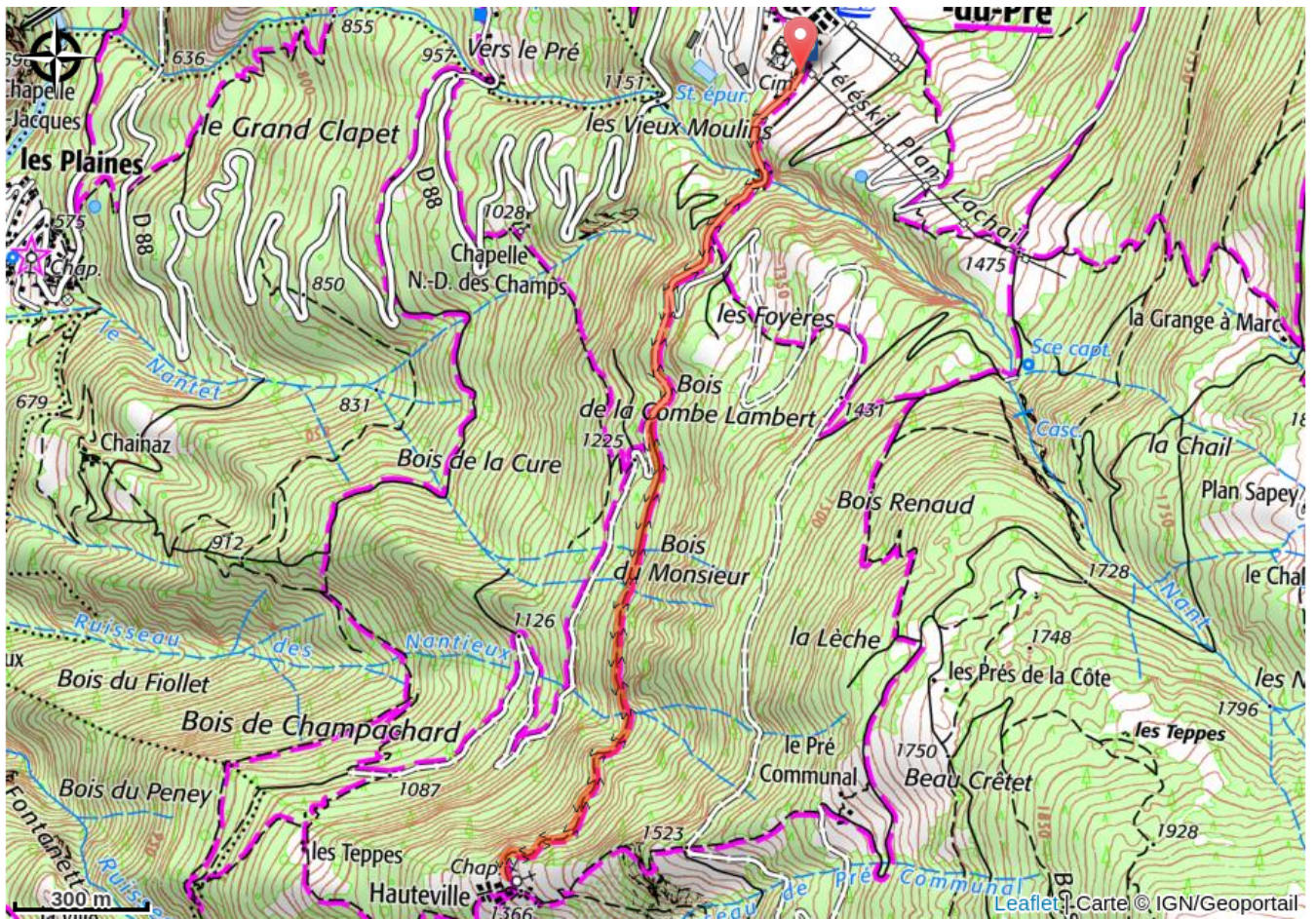
Profil altimétrique



Altitude min 1244 m Altitude max 1366 m

Au départ du parking allez tout droit et suivre la direction Hauteville. A 800 m environ du parking, prendre le sentier à droite qui mène à Hauteville en 1h30.

Sur votre chemin...



Toutes les infos pratiques


Comment venir ?

Accès routier

Depuis Moûtiers, prendre la direction "Aime" puis emprunter la seconde sortie sur votre droite "Les Plaines - Notre-Dame-du-Pré" après Saint-Marcel.

Prendre ensuite la route qui descend sous l'église de Notre-Dame-du-Pré.

Accessibilité

 Chien autorisé

Lieux de renseignement

Office de Tourisme de Cœur de Tarentaise

80 Square de la Liberté, 73600 Moûtiers

tourisme@coeurdetarentaise.fr

Tel : 04 79 04 29 05

<https://www.coeurdetarentaise-tourisme.com>

