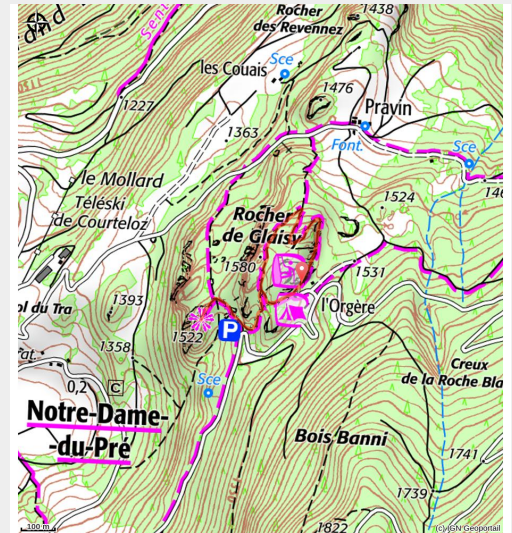


Tour du Glaisy (petite boucle)

Vanoise - NOTRE-DAME-DU-PRE



(OT Coeur de Tarentaise)



Une promenade facile à travers la forêt dans un site exceptionnel. Ce sentier serpente autour du Rocher d'escalade du Glaisy très prisé par les grimpeurs.

Chemin balisé très facile, autour du rocher d'escalade du Glaisy avec un belvédère sur la vallée et le Col de la Madeleine. Le sentier passe à travers la forêt et permet d'accéder aux voies d'escalade.

Infos pratiques

Pratique : A pied

Durée : 1 h

Longueur : 1.7 km

Dénivelé positif : 114 m

Difficulté : Très facile

Type : Boucle

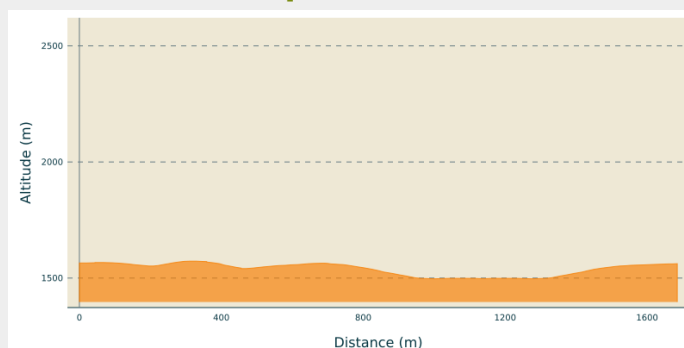
Itinéraire

Départ : Parking du camping

Arrivée : Parking du camping

Communes : 1. NOTRE-DAME-DU-PRE

Profil altimétrique



Altitude min 1497 m Altitude max 1573 m

Départ de la randonnée au parking du Camping du Glaisy.

En faisant face au rocher, vous verrez sur votre gauche un chemin aménagé qui permet de faire un tour complet du rocher et d'apercevoir les voies d'escalade accessibles pour les grimpeurs.

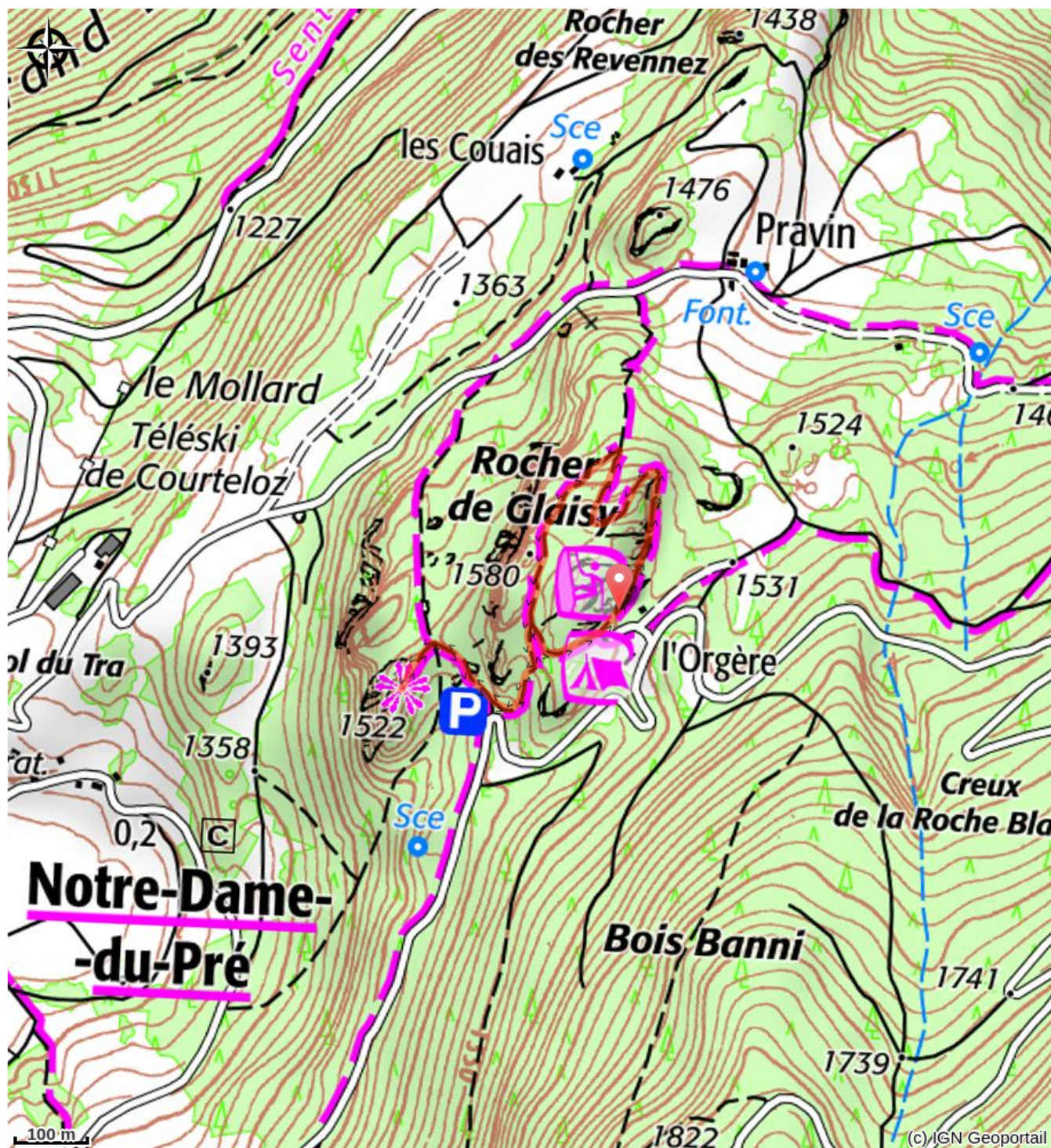
Le suivre jusqu'à une première intersection (env. 100 m). A cet endroit se trouve une table de pique-nique ainsi qu'un beau point de vue sur la vallée.

Prendre à droite et continuer le petit Tour du Glaisy. Ce chemin, qui remonte légèrement, permet d'accéder à un second point de vue, proche d'une voie d'escalade balisée (env. 50 m).

Continuer sur le chemin jusqu'à arriver de nouveau en forêt. Là, le sentier longe la paroi rocheuse de droite et permet de revenir au camping (env. 15 min).

A noter qu'il faudra passer par une petite échelle (2 barreaux) très simple à franchir.

Sur votre chemin...



Toutes les infos pratiques

Comment venir ?

Accès routier

Depuis Moûtiers, prendre la direction Aime et passer Pomblière. Prendre la sortie suivante "Les Plaines - Notre Dame du Pré" et la D88 jusqu'au camping du Glaisy à Notre Dame du Pré.