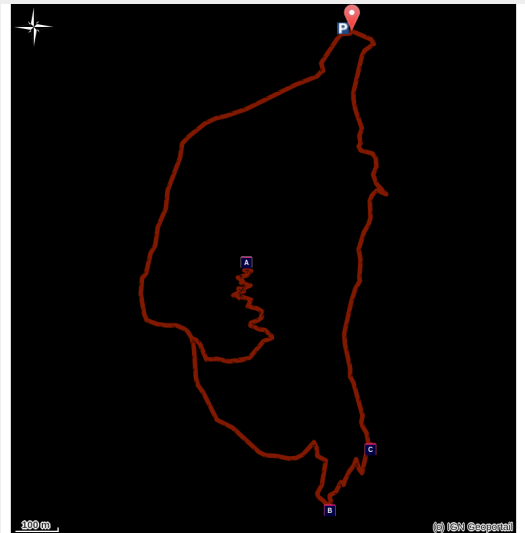


Tour du Mont Cuchet (grande boucle)

Vanoise - SALINS-FONTAINE



Sentier du Mont Cuchet (OT Coeur de Tarentaise)

Une balade familiale et ludique comme on les aime !

Une balade familiale reposante à travers la forêt. Pas de grande difficulté, sentier bien entretenu et balisé.

Intérêts du parcours : les points de vue et aires de pique-nique au niveau des belvédères, tables d'orientation à la pointe du Cuchet (1679m) avec une vue panoramique exceptionnelle sur le Mont-Blanc, la Vanoise..., sentier sur la thématique de la faune et des essences d'arbres de montagne avec un jeu de questions / réponses pour les enfants.

Infos pratiques

Pratique : A pied

Durée : 3 h

Longueur : 4.8 km

Dénivelé positif : 342 m

Difficulté : Facile

Type : Boucle

Thèmes : Faune, Flore, Point de vue, Sommet

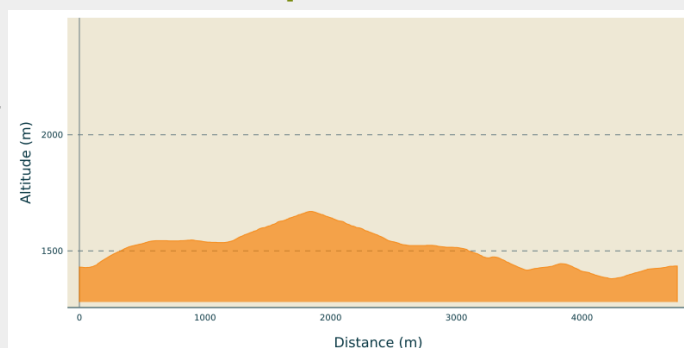
Itinéraire

Départ : Retenue de la Coche à Fontaine-le-Puits.

Arrivée : Retenue de la Coche à Fontaine-le-Puits.

Communes : 1. SALINS-FONTAINE
2. LE BOIS
3. SAINT-JEAN-DE-BELLEVILLE

Profil altimétrique



Altitude min 1380 m Altitude max 1670 m

Ce sentier "pépité" thématique au départ du barrage de la Coche est facile et ludique, les enfants adorent ! La vue panoramique depuis la pointe du Cuchet est exceptionnelle (Mont Blanc - massif de la Vanoise). Ne pas manquer les 2 belvédères au retour !

Au niveau du parking, le sentier balisé surplombe le barrage de la Coche et mène tranquillement, au milieu de la forêt.

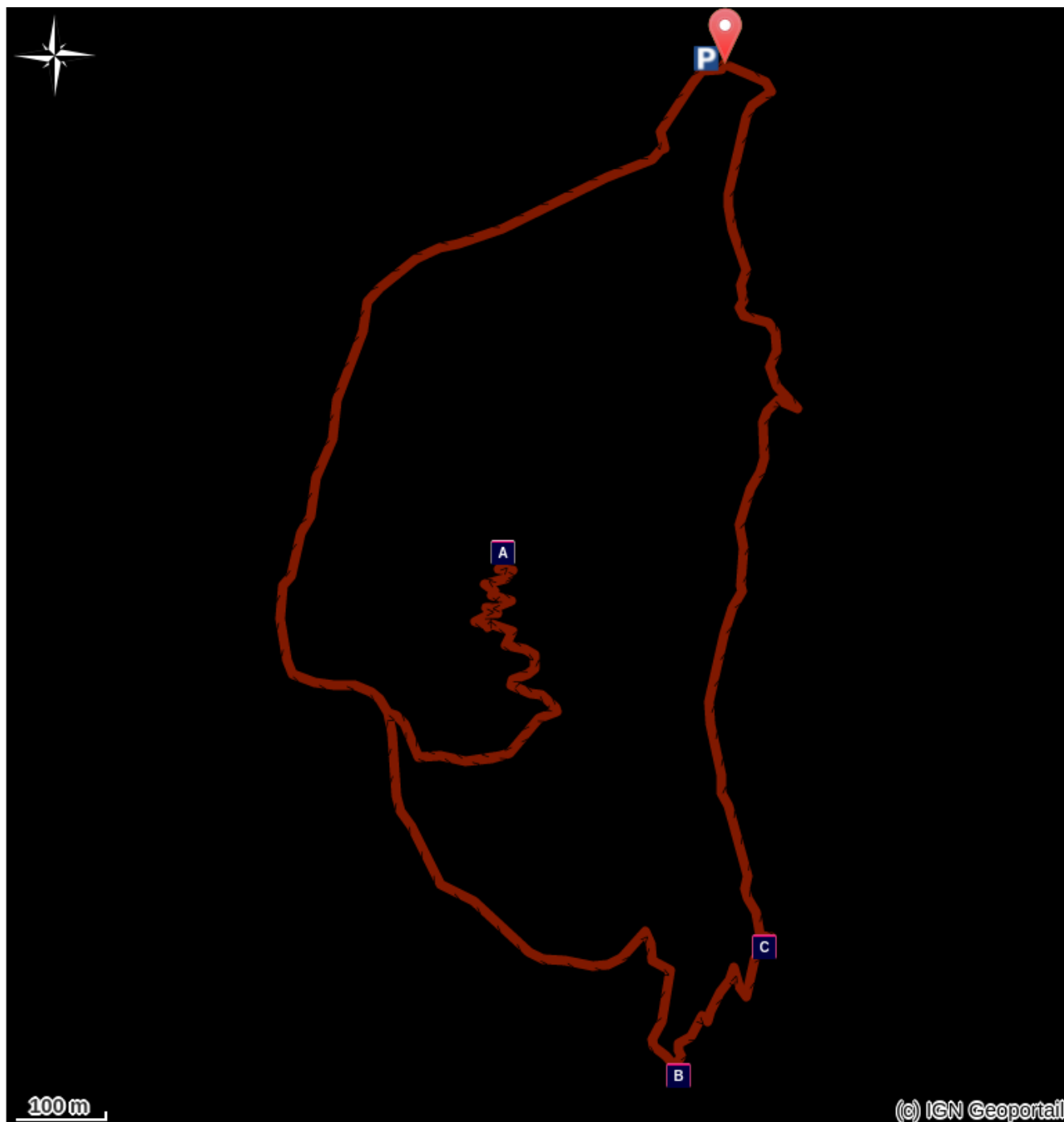
Au plateau de Lachat, faites une pause, c'est un terrain de jeu idéal pour les enfants et une aire de repos agréable. Poursuivre la balade jusqu'à la pointe du Cuchet à 1679 m d'altitude, le panorama est exceptionnel. Le Mont-Blanc, le massif de la Vanoise ... pour connaître le nom des sommets aidez-vous des 2 tables d'orientation à l'arrivée.



Au retour, ne manquez pas de faire un détour par les belvédères de la Pierre de l'Aigle et des Ravières où la vue est exceptionnelle. Ce sont aussi 2 aires de pique-nique agréables. L'emplacement est idéal pour faire des photos !

Poursuivre le sentier qui vous mènera tranquillement au point de départ. Les enfants adorent cette portion du sentier et se prêtent au jeu des questions réponses sur la thématique de la faune et de la flore avec grand plaisir !

Au niveau du Parking, une table de lecture renseigne sur le barrage et ses particularités. La boucle est bouclée !

Sur votre chemin...



-  Pointe du Cuchet (A)
-  Belvédère des Ravières (C)

-  Belvédère de la Pierre de l'Aigle (B)

Toutes les infos pratiques

Recommandations

Prévoyez de bonnes chaussures et votre appareil photos !

Comment venir ?

Accès routier

A Moûtiers, prendre la route des Belleville puis Fontaine-le-Puits jusqu'à la retenue de la Coche (1402 m).

Parking conseillé

Pk au niveau du barrage de la Coche

Lieux de renseignement

Coeur de Tarentaise Tourisme

80 Square de la Liberté, 73600 Moûtiers

tourisme@coeurdetarentaise.fr

Tel : 04 79 04 29 05

<http://www.coeurdetarentaise-tourisme.com>



Sur votre chemin...



▲ Pointe du Cuchet (A)

La pointe du Cuchet culmine à 1679 m d'altitude.
A l'arrivée, 2 tables d'orientation.
Vue panoramique sur le Mont-Blanc, les sommets de la Vanoise...

Crédit photo : aptv_coeur_tar



◀ Belvédère de la Pierre de l'Aigle (B)

Belvédère de la Pierre de l'Aigle sur le sentier du Mont Cuchet.
Aire de pique-nique et table d'orientation.
Beau point de vue sur le Mont-Blanc, les sommets de la Vanoise, Moûtiers ...

Crédit photo : aptv_coeur_tar



◀ Belvédère des Ravières (C)

Belle vue sur le Mont-Blanc, les sommets de la Vanoise, Moûtiers, les villages étagés de Hautecour..
Aire de pique-nique

Crédit photo : aptv_coeur_tar