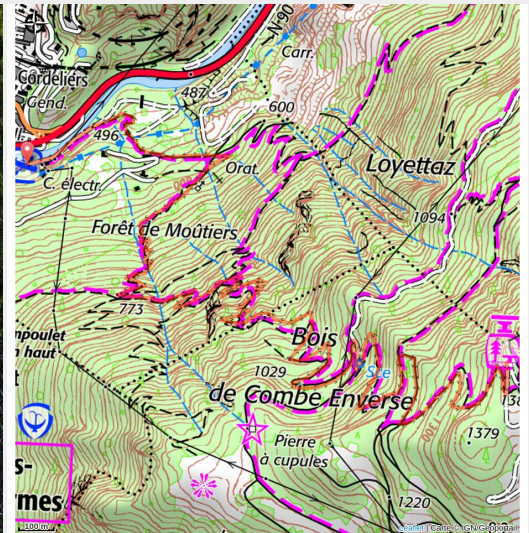


# La Croix de Feissons depuis Moûtiers

Vanoise - MOUTIERS



Croix de Feissons (SMB)



***Envie de prendre de la hauteur ? Cette ascension sportive réserve une vue plongeante sur Moûtiers et les grands sommets de la Vanoise, de la Lauzière, du Beaufortain et de la chaîne du Mont-Blanc.***

**Vous voyez cette croix qui se dresse sur l'éperon rocheux au dessus de Moûtiers ? C'est là-haut que vous allez ! Avec près de 900 m de dénivelé positif, l'itinéraire s'annonce relativement difficile.** Agréable par temps estival, l'ambiance forestière n'enlève rien à la vue sur la vallée de Moûtiers et les sommets environnants. Aménagé d'une table d'orientation et de tables de pique-nique, le belvédère enchanteur de la Croix de Feissons se découvre à l'issu d'une longue succession de lacets.

## Infos pratiques

Pratique : A pied

Durée : 7 h 30

Longueur : 11.0 km

Dénivelé positif : 897 m

Difficulté : Difficile

Type : Aller-retour

Thèmes : Point de vue, Sommet

# Itinéraire

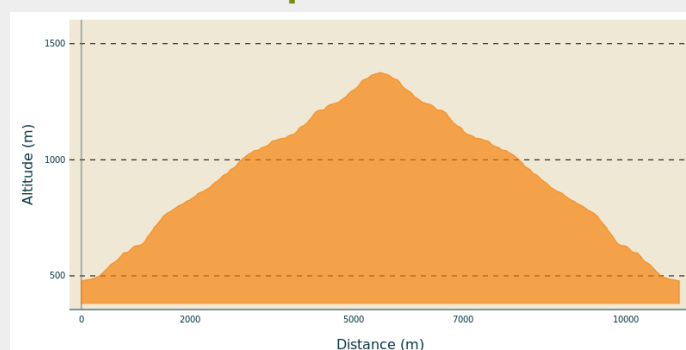
**Départ** : Rue de l'électricité à Moûtiers

**Arrivée** : La Croix de Feissons (Feissons sur Salins)

**Communes** : 1. MOUTIERS

2. FEISSONS-SUR-SALINS

## Profil altimétrique

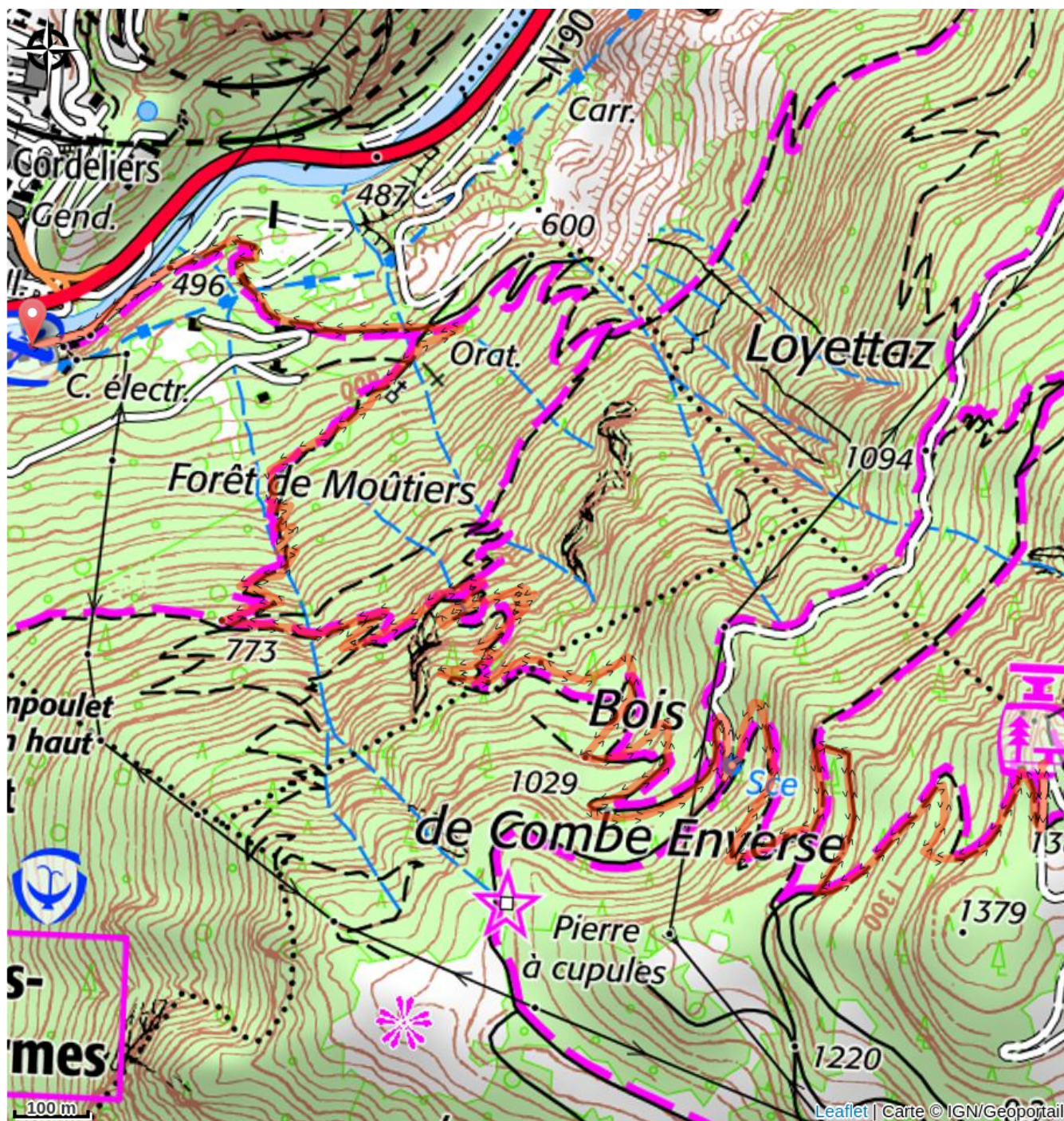


Altitude min 479 m Altitude max 1376 m

Le sentier débute tout près de la base de canoë kayak, passer devant la centrale hydroélectrique de Moûtiers puis suivre la signalétique "Croix de Feissons" et ensuite le marquage de couleur rose.



# Sur votre chemin...



# Toutes les infos pratiques

## **Recommandations**

Prendre de bonnes chaussures et de l'eau (absence de point d'eau sur le parcours).

## **Comment venir ?**

### Accès routier

Moûtiers (centre ville), vers le vieux pont (côté opposé à la cathédrale), place Joseph Fontanet.

### Parking conseillé

Place Joseph Fontanet