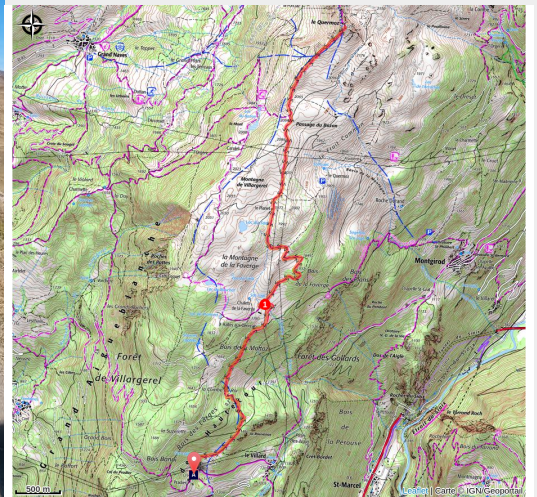


# Sommet du Quermoz : randonnée par les crêtes entre Beaufortain et Tarentaise

Beaufortain - HAUTECOUR



Vue depuis le Quermoz (Coeur de Tarentaise Tourisme)



***Rendez-vous à 2296 m ! Les panoramas XXL se multiplient à mesure que le randonneur progresse au gré des pistes forestières et des alpages.***

**La cime du Quermoz** fait figure de véritable mirador sur le **Mont-Blanc**, les **Alpes Grées**, la **Vanoise**, les **Encombres**, les **Ecrins**, la **Meije**, la **Lauzière**, **Belledonne**, les **Bauges** et les **sommets voisins du Beaufortain**. L'ascension n'épargnera pas les mollets, mais le cadre époustoufflant au-dessus de la **vallée de la Tarentaise** justifie l'effort. En hiver, l'itinéraire est accessible en raquettes !

## Infos pratiques

Pratique : A pied

Durée : 6 h 30

Longueur : 14.8 km

Dénivelé positif : 996 m

Difficulté : Difficile

Type : Aller-retour

Thèmes : Flore, Point de vue, Sommet

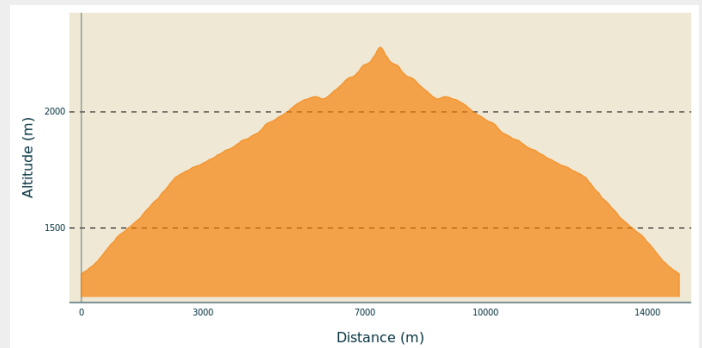
# Itinéraire

**Départ** : Au Pradier (Hautecour)

**Arrivée** : Le Quermoz

**Communes** : 1. HAUTECOUR  
2. AIGUEBLANCHE

## Profil altimétrique



Altitude min 1303 m Altitude max 2279 m

Infos pratiques :

Carte IGN : TOP25 3532 OT Massif du Beaufortain

Accès : Se rendre à Moutiers, puis direction Hautecour par la D85.

Poursuivre vers le Breuil puis le Villard.

Juste avant le Villard, bifurcation à gauche vers le hameau du Pradier.

Stationnement : Parking au Pradier.

Il n'y a pas de difficultés techniques sur cette randonnée, ni de passages exposés.

2 variantes possibles depuis Hautecour pour cette randonnée qui mène au Quermoz (2296 m).

- Version intégrale :

Depuis Moûtiers, prendre la D85 en direction de Hautecour, hameau du Breuil (suivre la signalétique "Plan d'eau").

Poursuivre la route jusqu'au lieu dit "le Pradier" (1300 m)

15 km A/R - D+ : 981 m - 6h45 A/R depuis le PK du Pradier.

- Version courte :

Du parking du Pradier, poursuivre la route et tourner à droite sur la piste (panneau Quermoz-Faverge) jusqu'aux chalets de la Faverge (1764 m)

9 km A/R - D+ : 492 m - 3h50 A/R au départ des chalets de la Faverge en empruntant la route forestière sur 4,5 km.

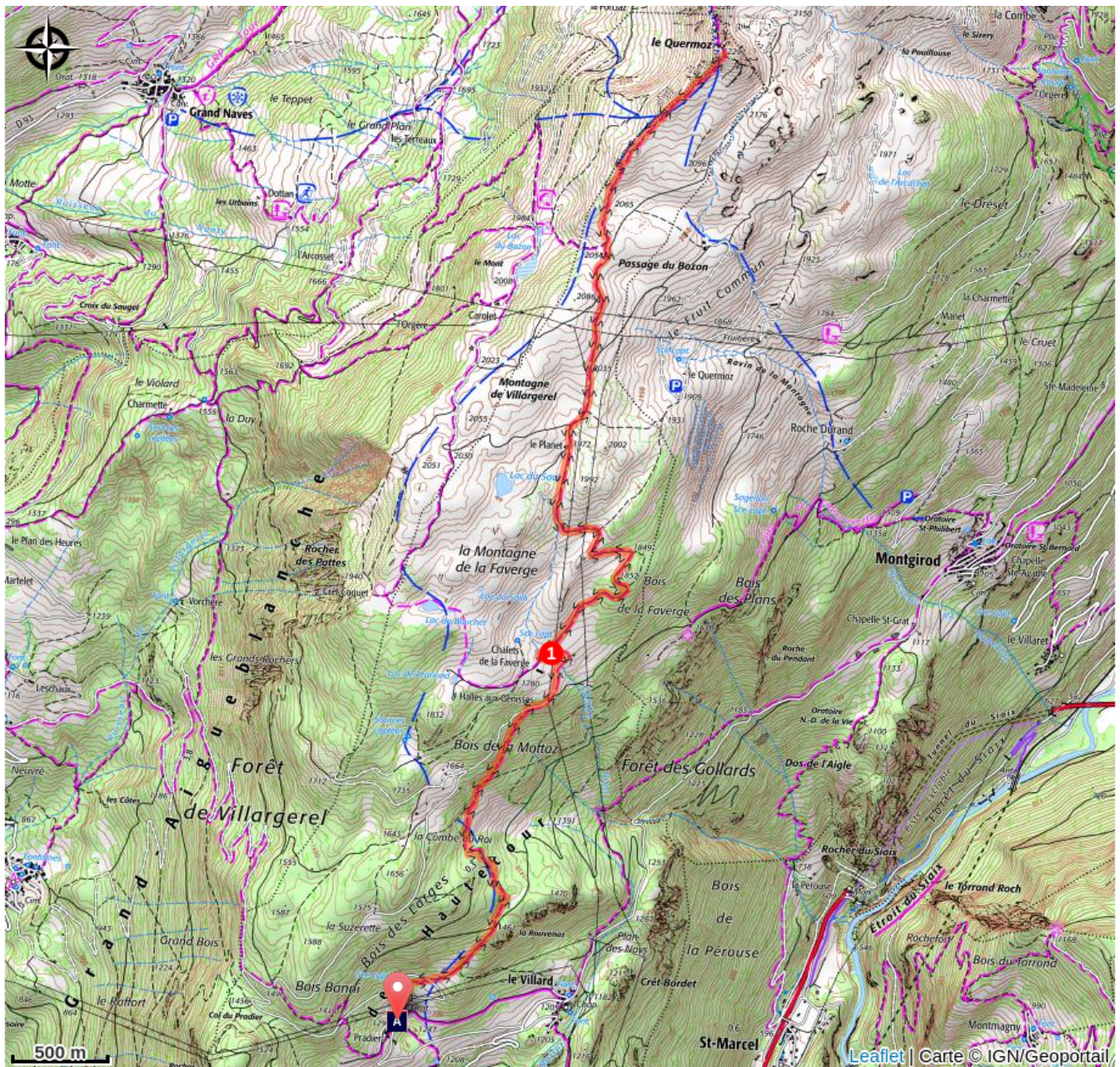
Le sentier monte directement derrière les chalets en direction de la ligne haute tension.

Passer ensuite devant deux autres chalets pour arriver vers 2000m sur un grand plateau qui donne accès au Passage du Bozon (2054).

Le Quermoz est devant vous. Il ne reste plus qu'à grimper et à sortir au sommet soit par l'arête soit par la croix.



# Sur votre chemin...



 Chapelle de Pradier (A)

# Toutes les infos pratiques

## Comment venir ?

### Transports

Absence de transport en commun

### Accès routier

Depuis Moûtiers, prendre la D85 en direction de Hautecour, hameau du Breuil (suivre la signalétique "Plan d'eau").

Version longue : Poursuivre la route jusqu'au lieu dit "le Pradier" (1300 m)

Version courte : Du PK du Pradier, poursuivre la route et tourner à droite sur la piste (panneau Quermoz-Faverge) jusqu'aux chalets de la Faverge (n°1 sur le plan).

### Parking conseillé

Pradier (version longue) et chalets de la Faverge (version courte)

## Lieux de renseignement

### Office de Tourisme de Cœur de Tarentaise

80 Square de la Liberté, 73600 Moûtiers

[tourisme@coeurdetarentaise.fr](mailto:tourisme@coeurdetarentaise.fr)

Tel : 04 79 04 29 05

<https://www.coeurdetarentaise-tourisme.com>





# Sur votre chemin...

---



## Chapelle de Pradier (A)

La chapelle est dédiée à Saint-Bernard de Menthon (1020-1081), patron des alpinistes, montagnards, skieurs, habitants et voyageurs des Alpes. Construite sans doute en 1610, elle a reçu la visite pastorale de Monseigneur Benoît Théophile de Chevron-Villette, Evêque de Tarentaise, en 1634 et 1653. La décoration intérieure comporte deux scènes de la vie du Saint Patron et des peintures murales de fleurs alpestres. La dernière restauration, par les habitants de Pradier, date de 1984.

Crédit photo : Bénédicte Mileze