



Sentier artistique de Hautecour - Boucle Confort

Beaufortain - HAUTECOUR

Sentier artistique (Jean Bert)



Le sentier artistique Lez'arts en Adret

Découvrez des oeuvres Land'Art réalisées à partir d'éléments naturels par des artistes d'ici et d'ailleurs.

Un sentier artistique tout public qui permet de faire le tour du plan d'eau pour découvrir des créations originales dans un cadre reposant. Présence d'une base de loisirs, aires de pique-nique...

Infos pratiques

Pratique : A pied

Durée : 42 min

Longueur : 0.6 km

Dénivelé positif : 7 m

Difficulté : Très facile

Type : Boucle

Accessibilité : Chien autorisé,
Fauteuil roulant

Itinéraire

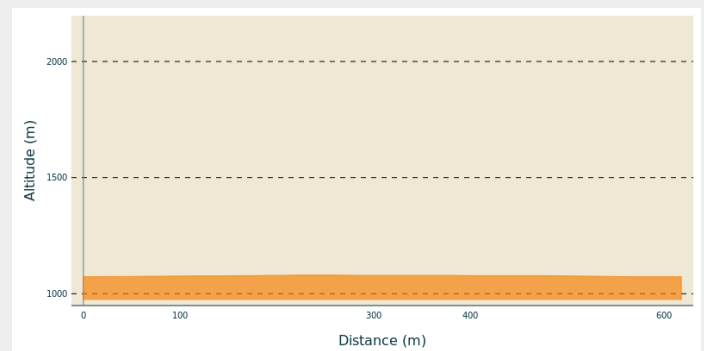
Départ : Plan d'eau de Hautecour

Arrivée : Plan d'eau de Hautecour

Balisage : — PR

Communes : 1. HAUTECOUR

Profil altimétrique



Altitude min 1073 m Altitude max 1080 m

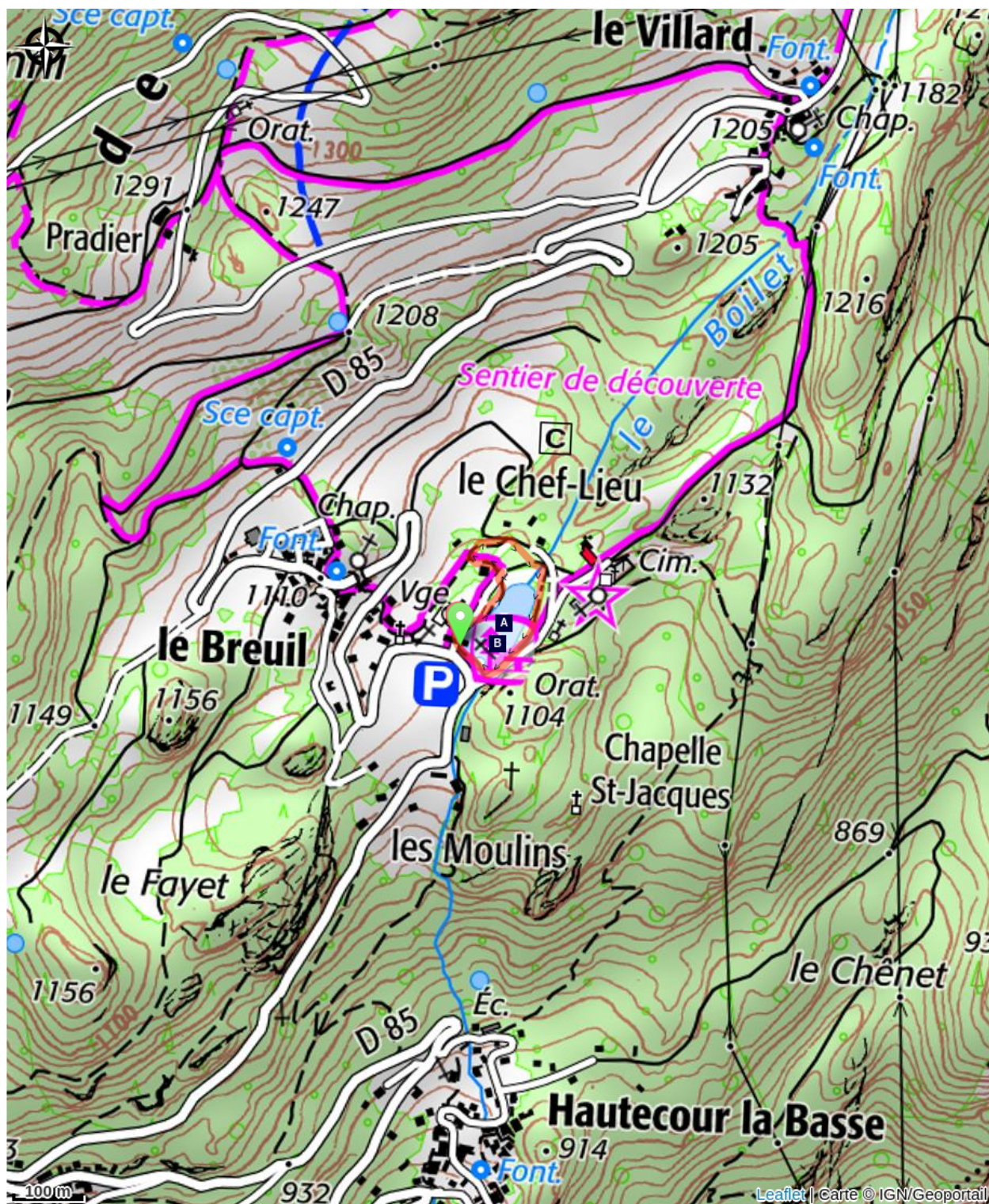
Hautecour, petit village traditionnel accroché aux pentes, domine la vallée de la Tarentaise.

Ce lieu magique judicieusement aménagé autour d'un petit lac de montagne vous permet de découvrir des œuvres artistiques en matériaux naturels, renouvelées chaque année. C'est avec délice que vous profiterez aussi de la terrasse du restaurant où les mélèzes flamboient l'automne venu ... Une offre inédite, liée à la Promenade Savoyarde de découverte du site.


Le sentier contourne sans aucune difficulté le plan d'eau de la Trappe. Une balade confort qui permet d'apprécier la tranquillité des lieux et de se laisser aller à la rêverie. La base de loisirs à proximité permet de se distraire de bien des manières : terrain de tennis, de volley, de pétanque, pêche....

Une dizaine d'œuvres artistiques jalonnent le sentier.

Sur votre chemin...



 Lez'arts en Adret (A)

 Plan d'eau de la Trappe (B)

Toutes les infos pratiques

Comment venir ?

Transports

Absence de transport en commun excepté en fin de matinée, le mardi (aller simple), sur inscription la veille avant 17h auprès de Mobisavoie (04 79 24 21 58).
Pas de retour du bus

Accès routier

Depuis Moûtiers, prendre la D85 en direction de Hautecour, hameau du Breuil (suivre la signalétique "Plan d'eau"). PK face au plan d'eau.

Parking conseillé

A proximité du plan d'eau

Accessibilité

La boucle est accessible aux personnes handicapées en fauteuil roulant, le sentier est relativement plat, et sans obstacle.



Chien autorisé



Fauteuil roulant

Lieux de renseignement

Office de Tourisme de Cœur de Tarentaise

80 Square de la Liberté, 73600 Moûtiers

tourisme@coeurdetarentaise.fr

Tel : 04 79 04 29 05

<https://www.coeurdetarentaise-tourisme.com>



Sur votre chemin...



Lez'arts en Adret (A)

Sur ce sentier artistique, découvrez des oeuvres réalisées par des artistes d'ici et d'ailleurs. Une galerie d'art en plein air avec des créations en pierre, bois ou paille ! Très originales, elles s'intègrent parfaitement au paysage.

Deux boucles Land'ART vous sont proposées :

La boucle confort du plan d'eau : 800m.

La boucle Liberté, qui rejoint le hameau du Villard puis celui du Pradier (vues exceptionnelles sur les sommets, chèvrière...) : 4,5 km.

Crédit photo : Jean Bert



Plan d'eau de la Trappe (B)

Le plan d'eau de la Trappe, aménagé en base de loisirs, est le lieu idéal pour vous détendre ou vous dépenser en profitant des activités sur place : volley, pétanque, tennis, football. On peut y pêcher mais la baignade n'est pas autorisée.

Sentiers artistiques au départ du plan d'eau :

- Boucle Confort : 45 min

- Boucle Liberté : 2h30

Crédit photo : aptv_coeur_tar