

Sentier artistique de Hautecour - Boucle Liberté

Beaufortain - HAUTECOUR

Sur le sentier artistique de Hautecour (Jean Bert)



Une échappée insolite et reposante face aux montagnes. Plus de 70 œuvres d'art contemporain jalonnent l'itinéraire, d'un hameau à un autre.

L'Art n'est pas réservé aux musées ! Pensé comme **une galerie à ciel ouvert**, ce parcours de **Land Art** crée l'émerveillement et la surprise. Réalisées par des **artistes nationaux et internationaux**, les œuvres de bois, pierre, paille, argile, verre ou fer offrent se fondent dans le paysage. Elles offrent à voir **un dialogue harmonieux entre l'Art et la nature.**

Infos pratiques

Pratique : A pied

Durée : 2 h 30

Longueur : 4.3 km

Dénivelé positif : 222 m

Difficulté : Facile

Type : Boucle

Thèmes : Point de vue

Accessibilité : Chien autorisé

Itinéraire

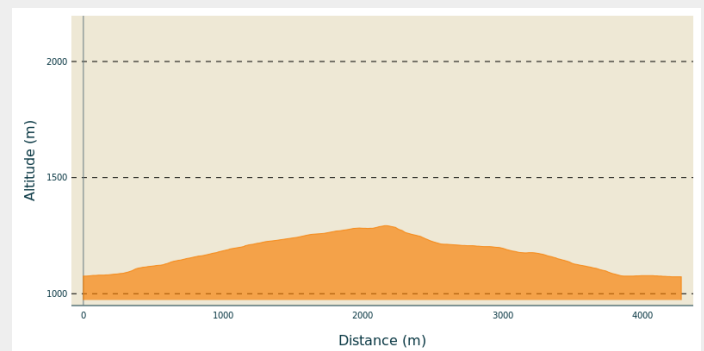
Départ : Plan d'eau de Hautecour

Arrivée : Plan d'eau de Hautecour

Balisage : — PR

Communes : 1. HAUTECOUR

Profil altimétrique



Altitude min 1073 m Altitude max 1293 m

Départ du sentier : à proximité du plan d'eau entre l'église et la mairie.

Vous atteindrez le hameau du Villard puis celui du Pradier avec sa chèvrerie et retour au village du Breuil.

La "Promenade Liberté" permet de découvrir l'ensemble des œuvres artistiques

Durée: 2h30

Dénivelée: 260 m

Distance : 4,5 km

Difficulté : facile

Autre option autour du plan d'eau.

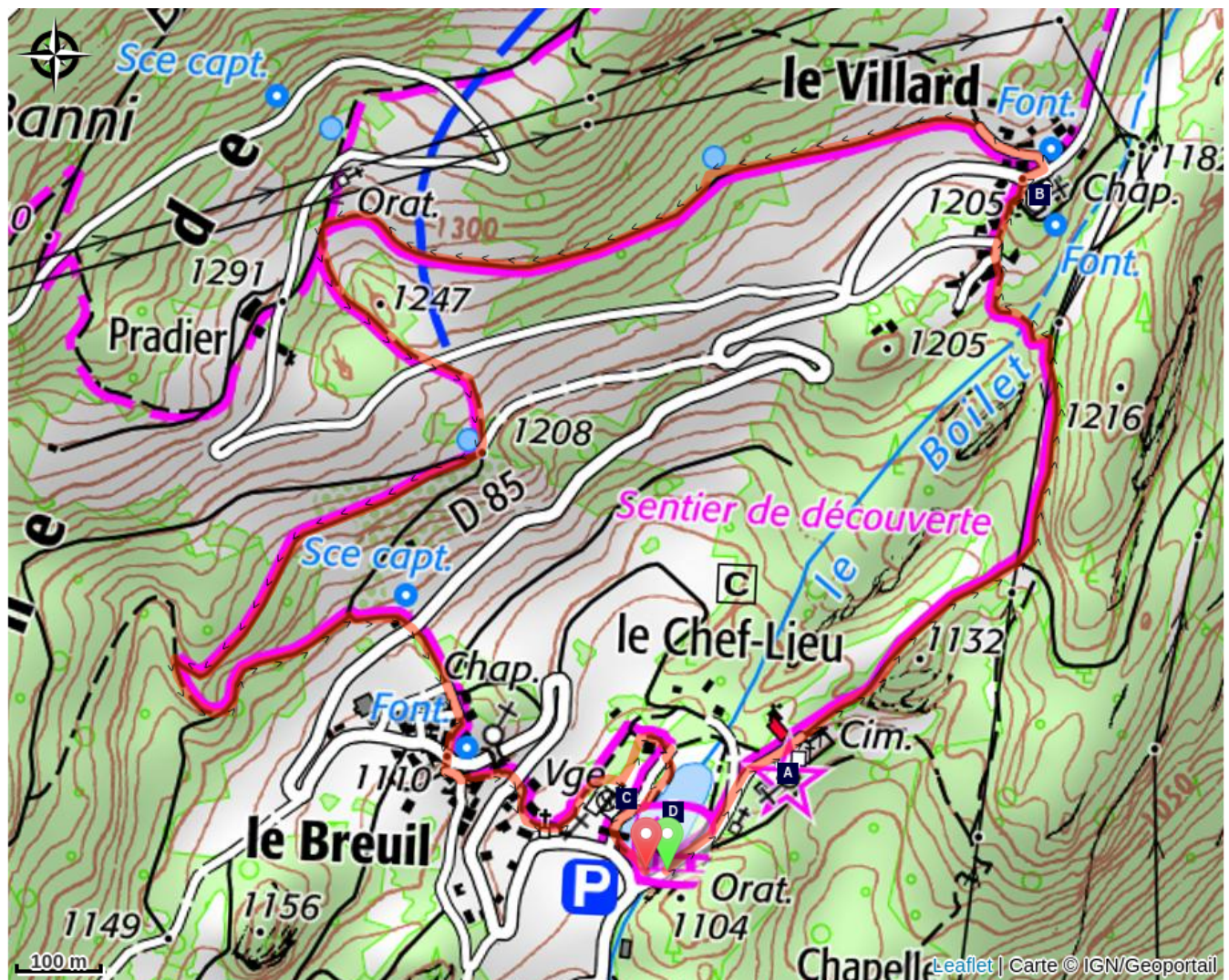
La "Promenade Confort" est accessible à tous : poussettes, seniors, personnes à mobilité réduite accompagnées.

Durée : 40 minutes


Dénivelée: 40 m

Distance : 700 m


Sur votre chemin...



 Eglise Saint-Etienne (A)

 Lac et base de loisirs de La Trappe (C)

 Chapelle Saint-Roch et Saint-Sébastien, Le Villard (B)

 Lez'arts en Adret (D)

Toutes les infos pratiques

Comment venir ?

Transports

Absence de transports en commun

Accès routier

Depuis Moûtiers, prendre la D85 en direction de Hautecour, hameau du Breuil (suivre la signalétique "Plan d'eau"). PK face au plan d'eau.

Parking conseillé

A proximité du plan d'eau

Accessibilité

Le départ de la balade autour du plan d'eau peut se faire en fauteuil roulant (promenade confort).



Chien autorisé

Lieux de renseignement

Office de Tourisme de Cœur de Tarentaise

80 Square de la Liberté, 73600 Moûtiers

tourisme@coeurdetarentaise.fr

Tel : 04 79 04 29 05

<https://www.coeurdetarentaise-tourisme.com>



Sur votre chemin...



Eglise Saint-Etienne (A)

Un programme exceptionnel de valorisation du patrimoine à l'occasion des Jeux Olympiques de 1992 a permis d'effectuer des travaux de restauration. De l'extérieur, vous pourrez observer le clocher roman du 12e siècle, mais c'est à l'intérieur que se cachent les plus grandes richesses : des retables de styles néoclassique et baroque, des peintures réalisées par les frères Artari (1885), réputés pour leur art du trompe l'œil. Plus étonnant encore, on trouve dans cette église le tombeau d'un enfant du pays devenu Archevêque de Gênes : Monseigneur Charvaz (1793-1870).

Crédit photo : aptv_coeur_tar



Chapelle Saint-Roch et Saint-Sébastien, Le Villard (B)

Construite à la suite d'une épidémie de peste en 1618, la chapelle est dédiée à Saint-Roch, Saint-Sébastien et Saint-Fabien. Saint-Roch et Saint-Sébastien, généralement invoqués contre la peste qui frappait l'Europe à cette époque, sont restés les protecteurs du village. On retrouve leur représentation sur les sculptures et les peintures de l'autel, mis en place en 1874. En 2005-2006, le crépi de la façade principale a été restauré selon la méthode traditionnelle d'autrefois et un nouveau cadran solaire a été peint. Curiosité : à gauche de la chapelle, se dresse une croix monolithique de pierre taillée qui daterait d'avant l'ère chrétienne et aurait peut-être servi au culte de Janus : au dos sont sculptées deux têtes symbolisant le Jour et la Nuit. Au milieu, un carré en creux, servant sans doute de boîte à offrandes.

Crédit photo : CCCT



Lac et base de loisirs de La Trappe (C)

Situé au cœur du massif de la Tarentaise, à 1098 mètres d'altitude, le plan d'eau de la Trappe à Hautecour est réputé pour son environnement naturel. Aménagé en base de loisirs, c'est le lieu idéal pour faire un pique-nique, vous détendre ou vous dépenser en profitant des activités sur place : volley ball, pétanque, tennis, basket, jeux en bois sans oublier la baignade ! Sur place, un bar restaurant vous invite à une pause gourmande et conviviale.

Crédit photo : aptv_coeur_tar



Lez'arts en Adret (D)

Sur ce sentier artistique, découvrez des oeuvres réalisées par des artistes d'ici et d'ailleurs. Une galerie d'art en plein air avec des créations en pierre, bois ou paille ! Très originales, elles s'intègrent parfaitement au paysage.

Deux boucles Land'ART vous sont proposées :

La boucle confort du plan d'eau : 800m.

La boucle Liberté, qui rejoint le hameau du Villard puis celui du Pradier (vues exceptionnelles sur les sommets, chèvrerie...) : 4,5 km.

Crédit photo : Jean Bert