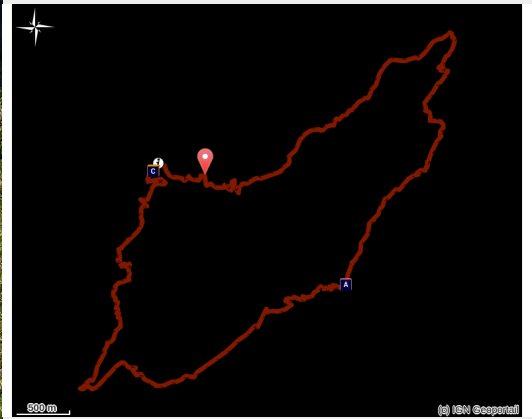


# Boucle de Crève-Tête (B15 - par Valmorel)

Vanoise - LES AVANCHERS-VALMOREL



Crête de Crève-Tête (ccva)



*Un itinéraire avec panorama permettant de découvrir cette crête d'altitude dite "des vautours" (vue Mont-Blanc, Ecrins, Vanoise, ...).*

## Infos pratiques

---

Pratique : A pied

---

Durée : 8 h

---

Longueur : 15.3 km

---

Dénivelé positif : 1101 m

---

Difficulté : Sportif

---

Type : Boucle

---

Thèmes : Flore, Point de vue, Sommet

---

Accessibilité : Joëlette

---

# Itinéraire

**Départ** : Gare de départ de la télécabine de Pierrafort (ou gare d'arrivée de la télécabine de Pierrafort), Station de Valmorel

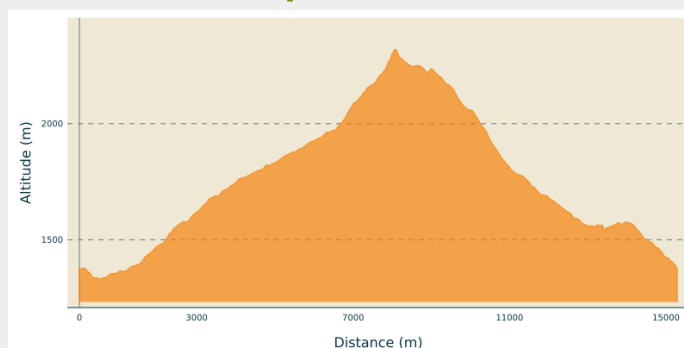
**Arrivée** : Gare de départ de la télécabine de Pierrafort, Station de Valmorel

**Balisage** : ■ PR

**Communes** : 1. LES AVANCHERS-VALMOREL

2. SAINT-JEAN-DE-BELLEVILLE

## Profil altimétrique



Altitude min 1332 m Altitude max 2320 m

Commencer la boucle dans la station de Valmorel, au niveau de la gare de départ de la télécabine de Pierrafort (1 380m). Possibilité de démarrer au sommet de la télécabine de Pierrafort (1 835m).

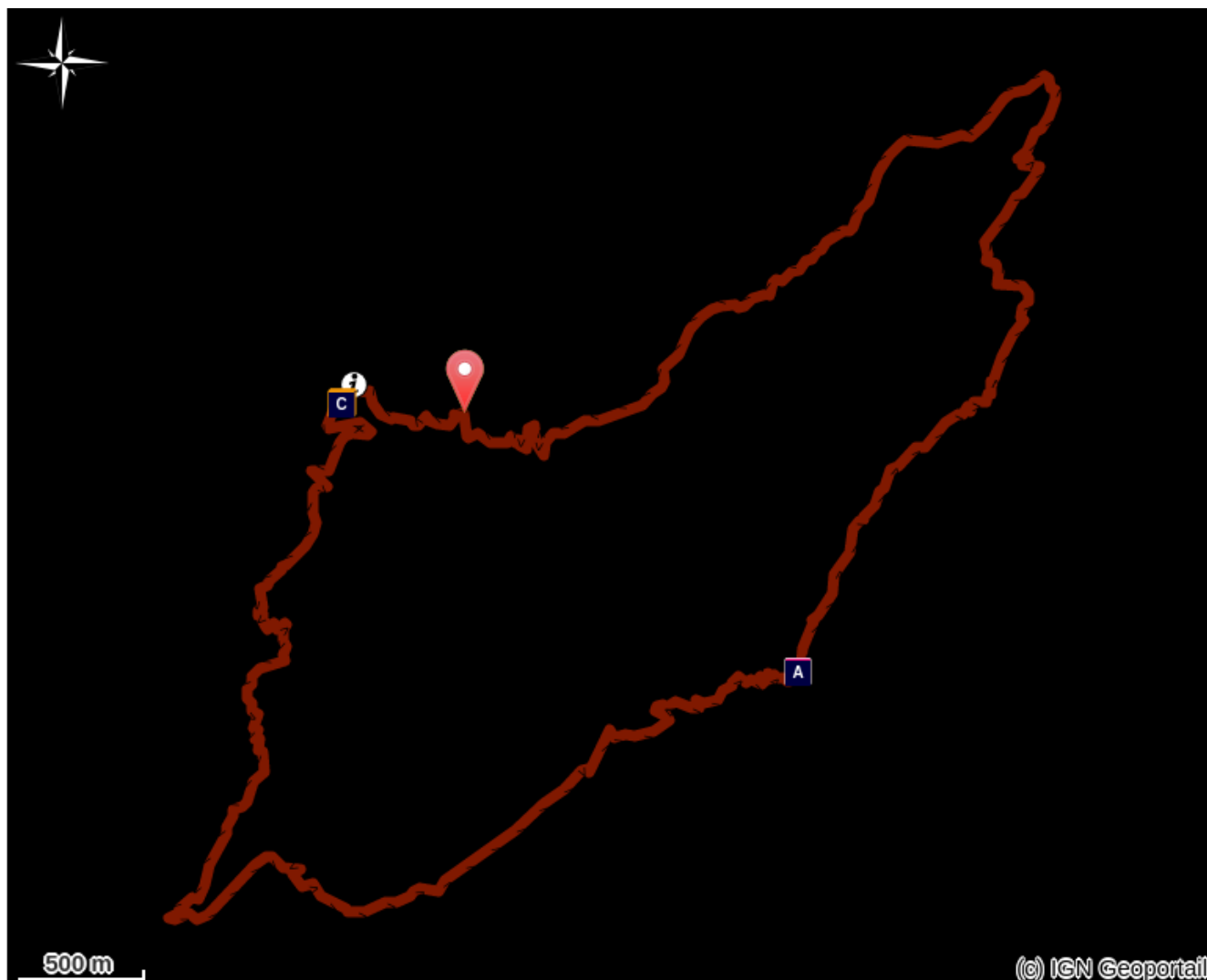
Emprunter la piste forestière le long du torrent du Morel, puis entrer dans les sous-bois jusqu'au Prariond (1 580m), chalet restaurant situé au pied du téléski du même nom, porte d'entrée des alpages de la montagne de Pierrafort.

Poursuivre l'itinéraire à travers un environnement mi forêt/mi alpage, en passant à gauche de l'Oratoire de Saint-Roch. Après une brève montée par des marches d'escalier, suivre un chemin à flanc de coteau, pour arriver à Plan Salin (1 760m) au cœur d'un bel alpage. Prendre la direction de Pierrafort (arrivée de la télécabine à 1 835m) via une large piste d'alpage, pour ensuite accéder au col du Gollet (1 981m).

Emprunter la montée finale vers Crève-Tête. Au sommet (2 342m), une croix domine un paysage avec une vue à 360° : Mont-Blanc, Vanoise, Lauzière, vallée des Belleville...

Descendre le long de la crête de Crève-Tête pour admirer les sommets environnants. S'enfoncer ensuite dans la forêt pour rejoindre le chalet de Pierre Larron, puis celui des Bachals. Pour finir, marcher entre sous-bois et clairières en direction de Valmorel.

# Sur votre chemin...



-  Sommet de Crève-Tête (A)
-  Location de VAE Sun Bike Shop (C)

-  Location de VAE Valmo'bike (B)

# Toutes les infos pratiques

## **Recommandations**

Passage difficile dans la dernière partie de l'ascension de Crève-Tête, passages aériens ponctuels dans la descente du sommet de Crève-Tête.

Prudence, des VTT peuvent croiser les piétons sur la partie forestière.

## **Comment venir ?**

### Accès routier

Depuis Albertville, RN90 (sortie 37), RD97 (traversée de La Léchère), puis RD97A (traversée de Bellecombe) puis RD95 jusqu'à Valmorel.

Depuis Moûtiers, RN90 (sortie 38), RD92 (traversée d'Aigueblanche), puis RD94 jusqu'au rond point puis RD95 jusqu'à Valmorel.

### Parking conseillé

Parkings P4, P5 et P6 de Valmorel ou depuis la gare d'arrivée du Télébourg

## **Accessibilité**

---

 Joëlette

## **Lieux de renseignement**

### **Office de Tourisme de Valmorel et des Vallées d'Aigueblanche**

Bourg Morel  
73260 Valmorel,

info@valmorel.com

Tel : 04 79 09 85 55

<http://www.valmorel.com>

# Sur votre chemin...

---

## Sommet de Crève-Tête (A)

Le sommet de Crève-Tête (2342m) est idéalement placé entre la vallée de Belleville et celle des Avanchers-Valmorel pour bénéficier d'un panorama pittoresque à 360° : Les Aravis, le Beaufortain, le Mont Blanc, La Vanoise, Les Encombres, La Lauzière...et tout au fond la Meije et les Ecrins !

Au sommet une croix qui, en 2016, a remplacé la précédente en place depuis 1935. 1935 : l'Abbé Alphonse CHARLES qui a été curé aux Avanchers de 1931 à 1939 décide d'implanter une croix au sommet de Crève-Tête, signe de foi et de protection. Le grand danger de cette époque : les avalanches qui descendaient très près des villages. Côté Avanchers, sur de grandes pentes déboisées rien ne retenait la neige en cas de grosses chutes.

Juin 2016 installation d'une croix en fer galvanisé bénie par l'abbé Marcel PERRIER (Évêque savoyard). Croix et matériaux héliportés sur place.

---

## Location de VAE Valmo'bike (B)

### **Valmo'Bike**

Bourg Morel  
73260 Les Avanchers

+33 (0)6 09 94 23 47

---

## Location de VAE Sun Bike Shop (C)

### **Sun Bike Shop**

Bourg Morel  
73260 Les Avanchers

+33 (0) 6 50 77 62 09

---