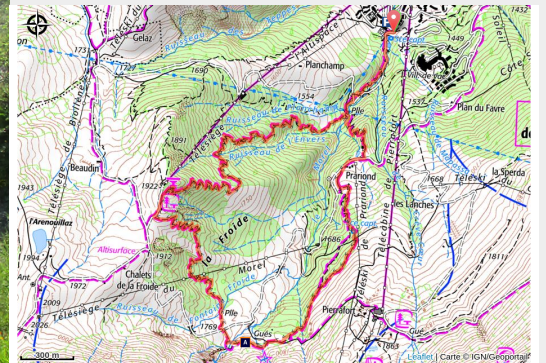


Boucle des cascades : randonnée bien arrosée à Valmorel

Vanoise - LES AVANCHERS-VALMOREL



Devant la cascade du Morel (CCVA)



Les amateurs de chutes d'eau se réjouiront ! Ce parcours constitue une échappée rafraichissante et captivante avec, pour point d'orgue, la grande cascade du Morel !

Ce parcours fait la fierté de la commune des Avanchers-Valmorel, en Savoie. Et pour cause ! **Il offre aux randonneurs l'opportunité de découvrir de superbes cascades, dont celle du Morel avec ses 80 mètres de hauteur.** Dans un environnement mi-forêt, mi-alpage, le sentier guide les randonneurs sur les hauteurs de la télécabine de Planchamp. **S'offrent alors au regard les massifs de la Lauzière et le célèbre Mont-Blanc.**

Infos pratiques

Pratique : A pied

Durée : 4 h 30

Longueur : 8.3 km

Dénivelé positif : 600 m

Difficulté : Difficile

Type : Boucle

Thèmes : Flore, Point de vue, Sommet

Accessibilité : Joëlette

Itinéraire

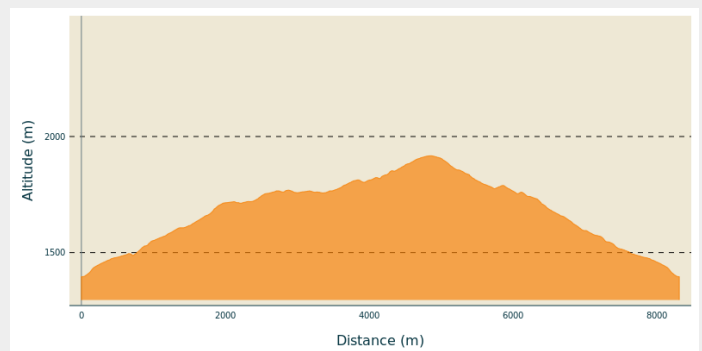
Départ : Tennis du Mottet, Station de Valmorel

Arrivée : Tennis du Mottet, Station de Valmorel

Balisage : ■ PR

Communes : 1. LES AVANCHERS-VALMOREL

Profil altimétrique



Altitude min 1396 m Altitude max 1917 m

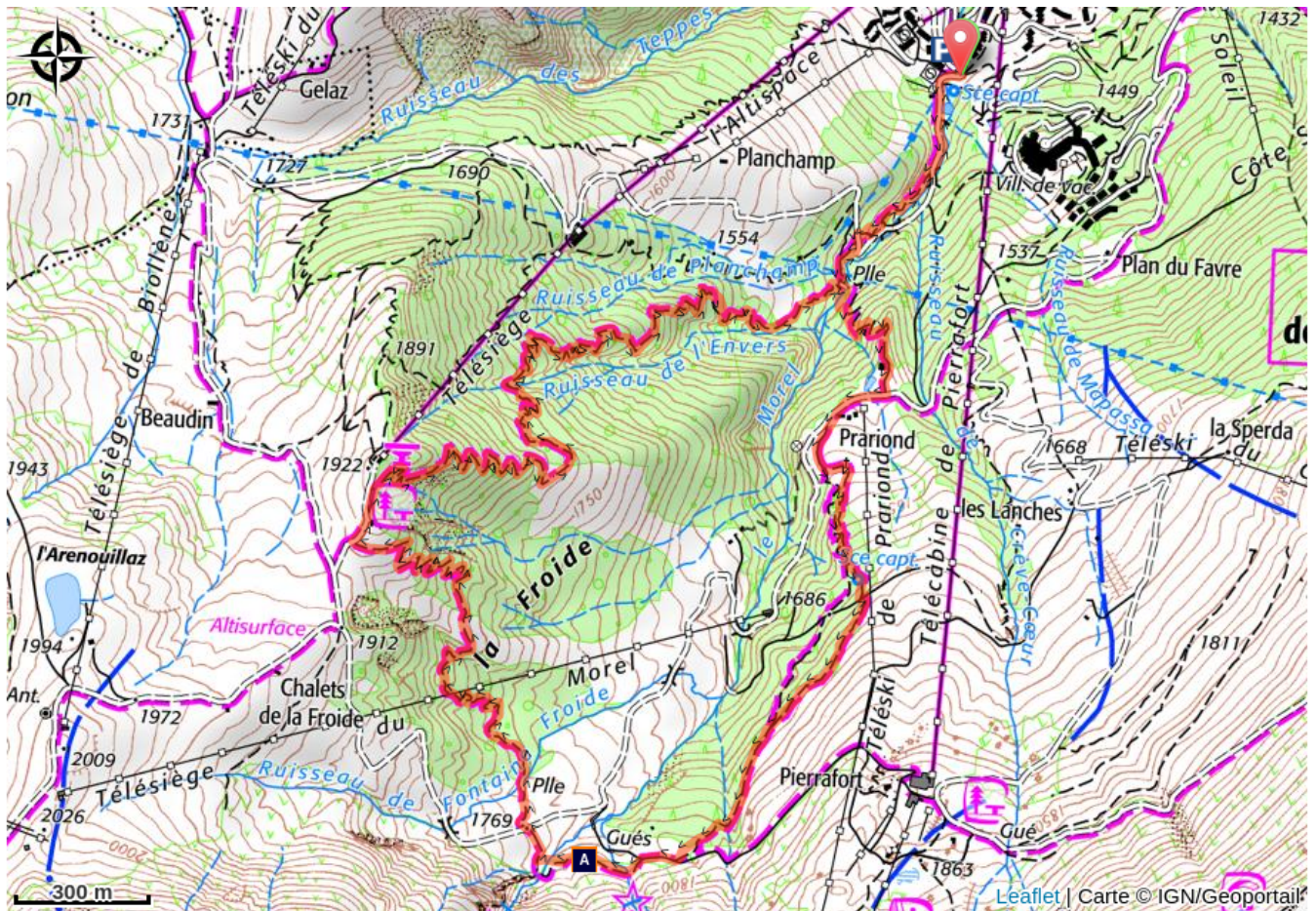
Débuter la Boucle des Cascades à la Station de Valmorel, au niveau de la piste forestière derrière les tennis du hameau du Mottet, à 1 400m d'altitude. Emprunter le chemin en débutant dans la forêt avant d'accéder au Prariond, chalet restaurant situé au pied du télésiège du même nom, porte d'entrée des alpages de la montagne de Pierrafort. Faire attention, des VTT peuvent croiser les piétons sur la partie forestière.

Dépasser le chalet et continuer sur l'itinéraire qui serpente à travers un environnement mi forêt/mi alpage. Après une brève montée par des marches d'escalier, poursuivre la boucle sur un chemin à flanc de coteau, pour arriver à Plan Salin à 1760m d'altitude au cœur d'un bel alpage. De là, accéder aux magnifiques cascades par un beau sentier.

Continuer ensuite l'ascension jusqu'à l'arrivée au sommet du télécabine de Planchamp, à proximité d'un restaurant d'altitude. D'ici, une vue magnifique de la vallée du Morel s'offre aux marcheurs, avec en point de mire le Mont Blanc.

Entamer la descente assez rapide via le sentier dit des « 51 virages » et traverser à nouveau la forêt avant de revenir au point de départ.

Sur votre chemin...



 Les cascades du Péchet (A)

Toutes les infos pratiques

Recommandations

Itinéraire fortement déconseillé en cas de pluie et ou orage.

Comment venir ?

Accès routier


Depuis Albertville, RN90 (sortie 37), RD97 (traversée de La Léchère), puis RD97A (traversée de Bellecombe) puis RD95 jusqu'à Valmorel. Traverser Valmorel jusqu'au Mottet.

Depuis Moûtiers, RN90 (sortie 38), RD92 (traversée d'Aigueblanche), puis RD94 jusqu'au rond-point puis RD95 jusqu'à Valmorel. Traverser Valmorel jusqu'au Mottet.

Parking conseillé

Parkings P4, P5 et P6 de Valmorel ou gare d'arrivée du Télébourg

Accessibilité

 Joëlette

Lieux de renseignement

Office de Tourisme de Valmorel et des Vallées d'Aigueblanche

Bourg Morel, 73260 Valmorel

info@valmorel.com

Tel : 04 79 09 85 55

<https://www.valmorel.com>

Sur votre chemin...

Les cascades du Péchet (A)

Ces spectaculaires cascades se situent au lieu-dit la Froide, autour de 1750 m d'altitude. Cette toponymie convient bien à ce secteur humide, exposé à l'ombre.