


Grand Tour de Tarentaise (GTT2) : traversée du hameau des Chapieux au Col du Petit St- Bernard



Beaufortain - BOURG-SAINT-AURICE



Chalets d'alpage dans le Vallon de la Raja, vue des Chapieux (Christian BALAIS)



Face au Mont-Blanc, cette traversée aux portes de l'Italie parcourt l'un des plus hauts lieux de la vie pastorale.

Ce parcours de 2 jours emprunte un tronçon de l'Ultra Trail du Mont Blanc, puis immerge le randonneur **en pleine nature, par l'intermédiaire d'un sentier peu fréquenté.** Au **Col de l'Ouilleon**, pentes et torrents rendent l'approche sportive. La vue est imprenable sur **la chaîne du Mont-Blanc, mais aussi le Mont-Pourri et la Grande Casse.** Les Alpes se font plus latines à mesure que l'on approche du **Col du Petit Saint-Bernard**, point de jonction historique entre **Tarentaise** et **Val d'Aoste.**

Infos pratiques

Pratique : A pied

Durée : 2 jours

Longueur : 24.7 km

Dénivelé positif : 1894 m

Difficulté : Sportif

Type : Traversée

Thèmes : Pastoralisme, Point de vue

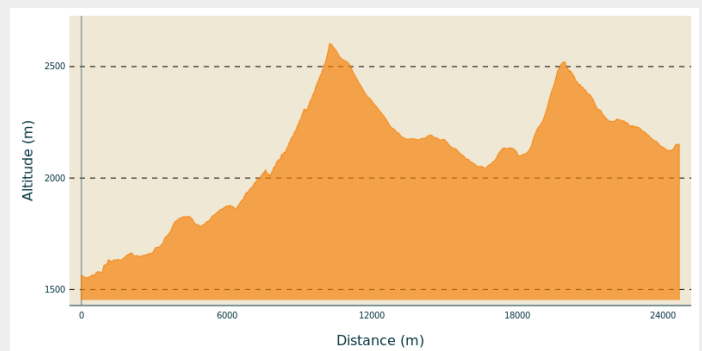
Itinéraire

Départ : Les Chapieux, Bourg-Saint-Maurice

Arrivée : Col du Petit-Saint Bernard, Séez

Communes : 1. BOURG-SAINT-AURICE
2. SEEZ

Profil altimétrique

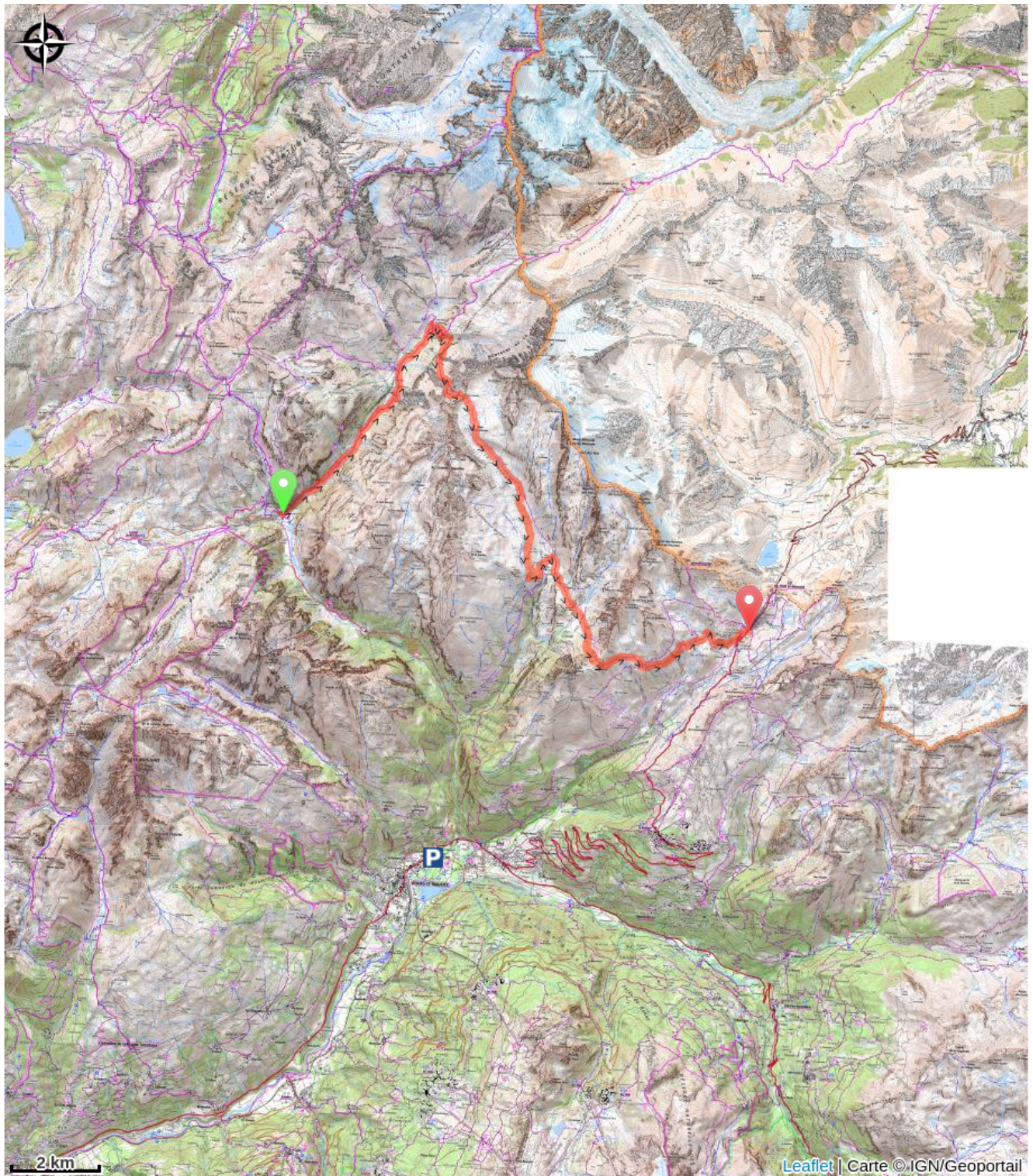


Altitude min 1553 m Altitude max 2603 m

Étapes :

1. Grand Tour de Tarentaise (GTT4) : du hameau des Chapieux au Plan des Veis
15.1 km / 1290 m D+ / 7 h
2. Grand Tour de Tarentaise : des Veis vers le Col du Petit Saint-Bernard (GTT5)
9.6 km / 600 m D+ / 4 h 30

Sur votre chemin...



Toutes les infos pratiques

Recommandations

Cette étape n'offre pas d'hébergement : les plus aventureux devront prévoir la nuit en bivouac.

Le bivouac est autorisé à côté du Chalet Ruillier dans la vallée des Véis sur une parcelle privée.

Merci de bien respecter les lieux, et d'emporter vos déchets. Un point d'eau potable est mis à disposition près du chalet.



Matériel

Le matériel pour le bivouac n'est pas fourni. Penser également à prévoir le ravitaillement nécessaire pour ces deux jours. Présence d'une épicerie au village des Chapieux.

Comment venir ?

Transports

Navette depuis la gare routière de Bourg-Saint-Maurice jusqu'au village des Chapieux.

Navette depuis La Rosière pour rejoindre Bourg-Saint-Maurice au retour.

Accès routier

Le village des Chapieux est accessible en voiture individuelle.

Parking conseillé

Parking gratuit avenue du stade à Bourg-Saint-Maurice