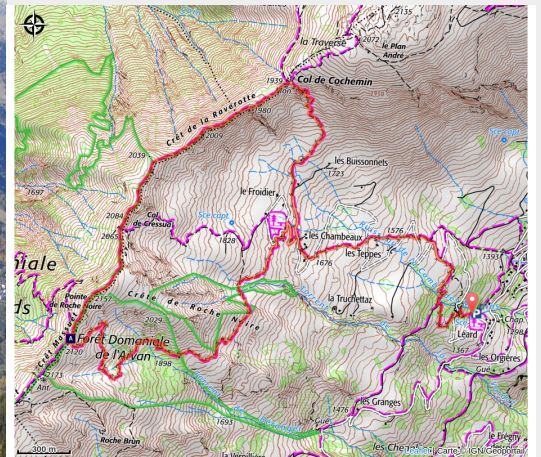


Circuit des Crêtes

Arves - JARRIER



La Vallée des Villards (Adrien ROCHET)



Une randonnée ayant pour objectif les crêtes formant la frontière naturelle entre les Vallées de l'Arvan et des Villards. Point de vue à 360° sur le Massif Arvan-Villards.

Une randonnée ayant pour objectif les crêtes formant la frontière naturelle entre les Vallées de l'Arvan et des Villards. Point de vue à 360° sur le Massif Arvan-Villards.

Infos pratiques

Pratique : A pied

Durée : 4 h

Longueur : 10.6 km

Dénivelé positif : 767 m

Difficulté : Difficile

Type : Boucle

Thèmes : Architecture, Point de vue

Itinéraire

Départ : Le Léard

Arrivée : Le Léard

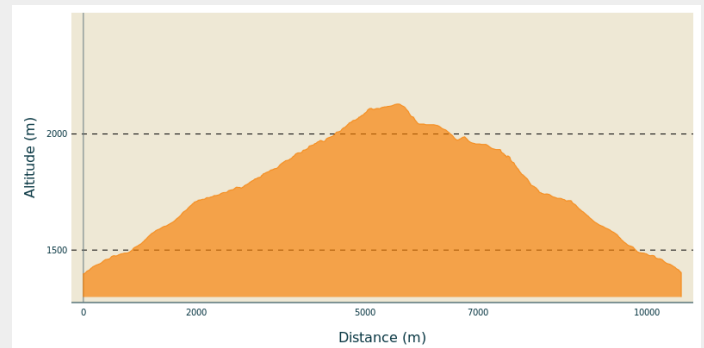
Balisage : — PR

Communes : 1. JARRIER

2. SAINT-ALBAN-DES-VILLARDS

3. SAINTE-MARIE-DE-CUINES

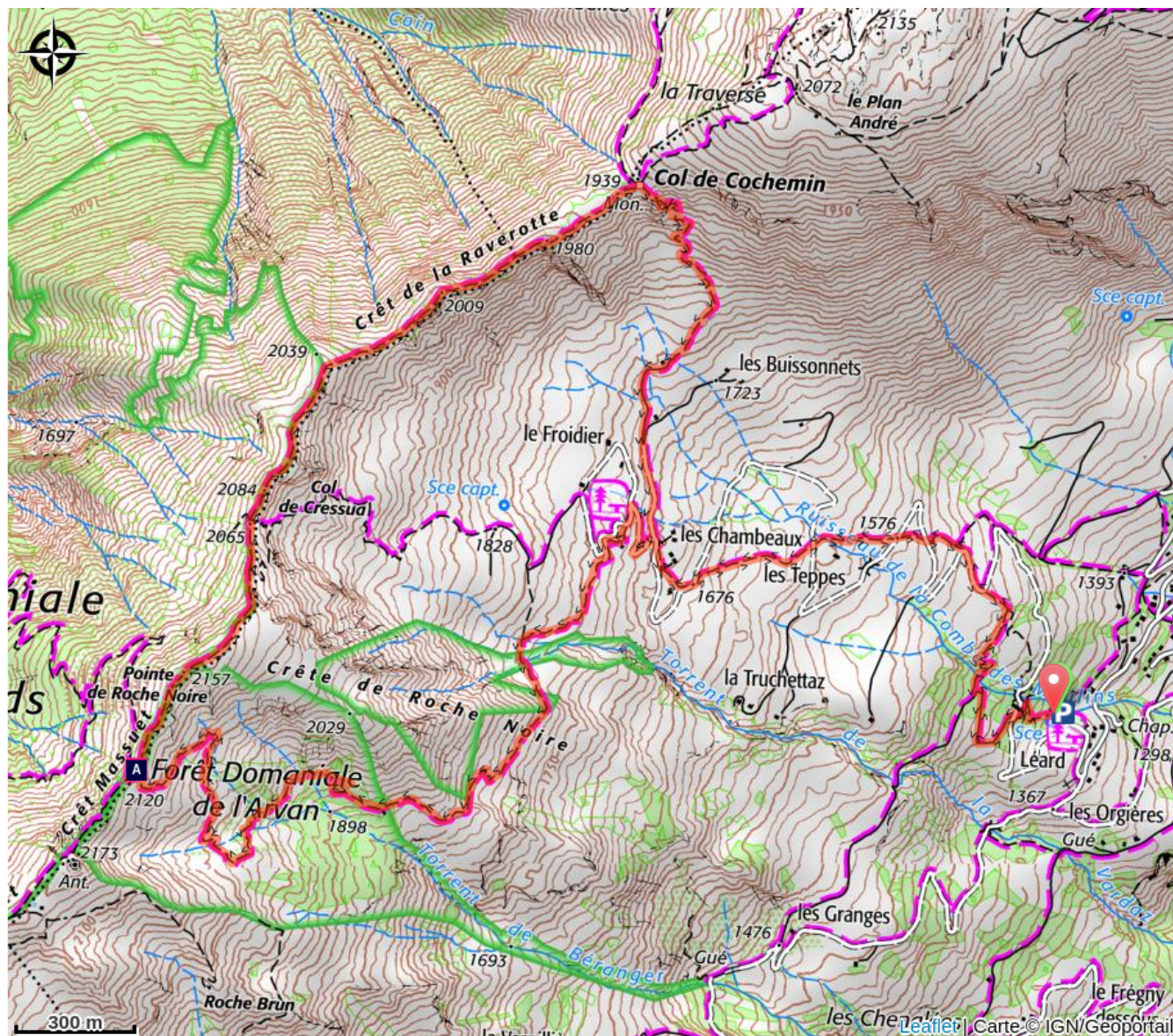
Profil altimétrique



Altitude min 1398 m Altitude max 2129 m

Au départ du hameau du Léard prendre direction les Chambeaux en passant par Rottier. Le sentier coupe la piste 4 x 4 pour rejoindre un chemin, prendre à droite direction Cucois en empruntant ce chemin en balcon. Arrivé au carrefour Cucois, prendre à gauche le chemin direction Les Teppes puis Les Chambeaux. Monter par le sentier qui coupe les lacets de la piste 4 x 4. Poursuivre en empruntant la piste 4 x 4 jusqu'à la Chapelle de Notre Dame des Chambeaux. Après avoir contemplé la chapelle, suivre direction Crêt Massuet en empruntant le sentier qui monte dans l'alpage. Celui-ci passe sous la Crête de Roche Noire, traverse le Torrent de La Verdaz puis serpente dans la forêt domaniale de l'Arvan avant d'atteindre le Crêt Massuet. De là, prendre à droite direction Col de Cressua, puis Col de Cochemin. Depuis le Col de Cochemin, retour sur Les Chambeaux en descendant par Les Buissonnets. Des Chambeaux retour au hameau du Léard par le même itinéraire que l'aller.

Sur votre chemin...



 Point de vue des Crêtes de Jarrier
(A)

Toutes les infos pratiques

Comment venir ?

Accès routier

Sur l'autoroute A43, prendre la sortie n°27 - Saint Jean de Maurienne. A Saint Jean de Maurienne suivre la direction Vallée de l'Arvan jusqu'au roind point avec le Couteau géant Opinel. Au Rond point prendre la direction Vallée de l'Arvan et Col de la Croix de Fer. Après 500m, prendre à droite la D78d direction Jarrier. Continuer la route en passant devant la mairie. 1,5km après la mairie prendre la route à droite direction Varcinières, la Tuvrière, le Léard jusqu'au hameau du Léard. Stationner son véhicule au parking du Léard.

Parking conseillé

Le Léard

Sur votre chemin...



Point de vue des Crêtes de Jarrier (A)

Un magnifique chemin de crêtes qui déploie une vue panoramique sur les Vallées de l'Arvan et des Villards.

Crédit photo : Adrien ROCHET