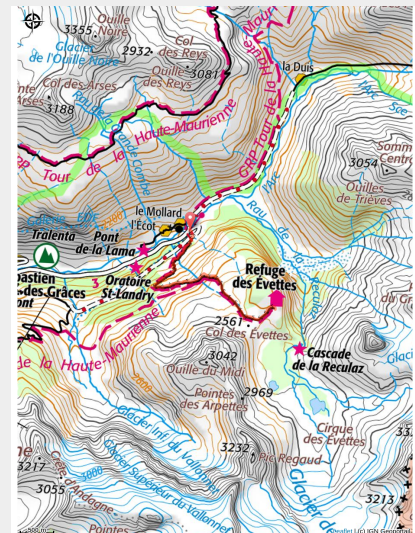


Le cirque des Evettes : randonnée au pied des grands sommets et glaciers de Maurienne

Mont-cenis - BONNEVAL-SUR-ARC



Lac glaciaire du Plan des Evettes (Nathalie TISSOT)



Immergez-vous au cœur d'un des plus beaux cirques glaciaires des Alpes, et tutoyez le temps d'une randonnée un concentré de haute montagne...

Au départ du typique hameau de l'Ecot qui vaut le détour, cet itinéraire est celui de tous les contrastes. Vous passerez en quelques minutes de prairies verdoyantes et fleuries à un univers minéral, fait de débris rocheux, parsemé de gros blocs erratiques, vestiges d'un passé, pas si lointain, où le glacier était tout proche. Une randonnée aux allures de voyage à travers les temps géologiques, à la découverte d'un **cirque glaciaire majestueux, classé au patrimoine national depuis 1979.**

Infos pratiques

Pratique : A pied

Durée : 3 h 30

Longueur : 7.9 km

Dénivelé positif : 726 m

Difficulté : Difficile

Type : Aller-retour

Thèmes : Géologie, Lac et glacier, Refuge

Itinéraire

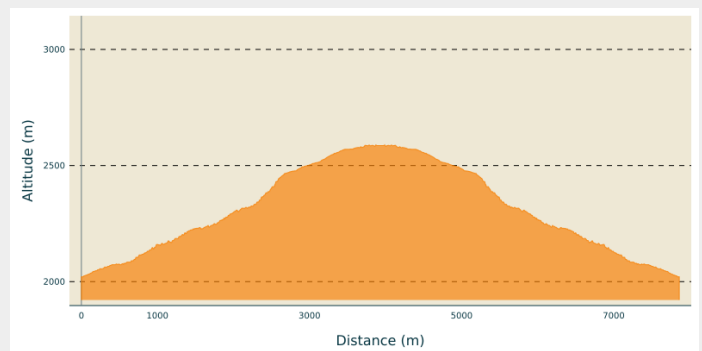
Départ : Parking de l'Ecot, Bonneval sur Arc

Arrivée : Parking de l'Ecot, Bonneval sur Arc

Balisage :  GRP  PR

Communes : 1. BONNEVAL-SUR-ARC

Profil altimétrique



Altitude min 2021 m Altitude max 2589 m

Depuis le Pont Saint Clair, suivre le sentier qui monte en direction du refuge des Evettes.

Au panneau "Plan des Roches" deux options possibles : l'une plus directe mais plus technique grimpe franchement à travers les rochers en direction du col des Evettes, l'autre plus douce contourne ce passage par le Plan des Roches, rendant l'ascension plus facile.

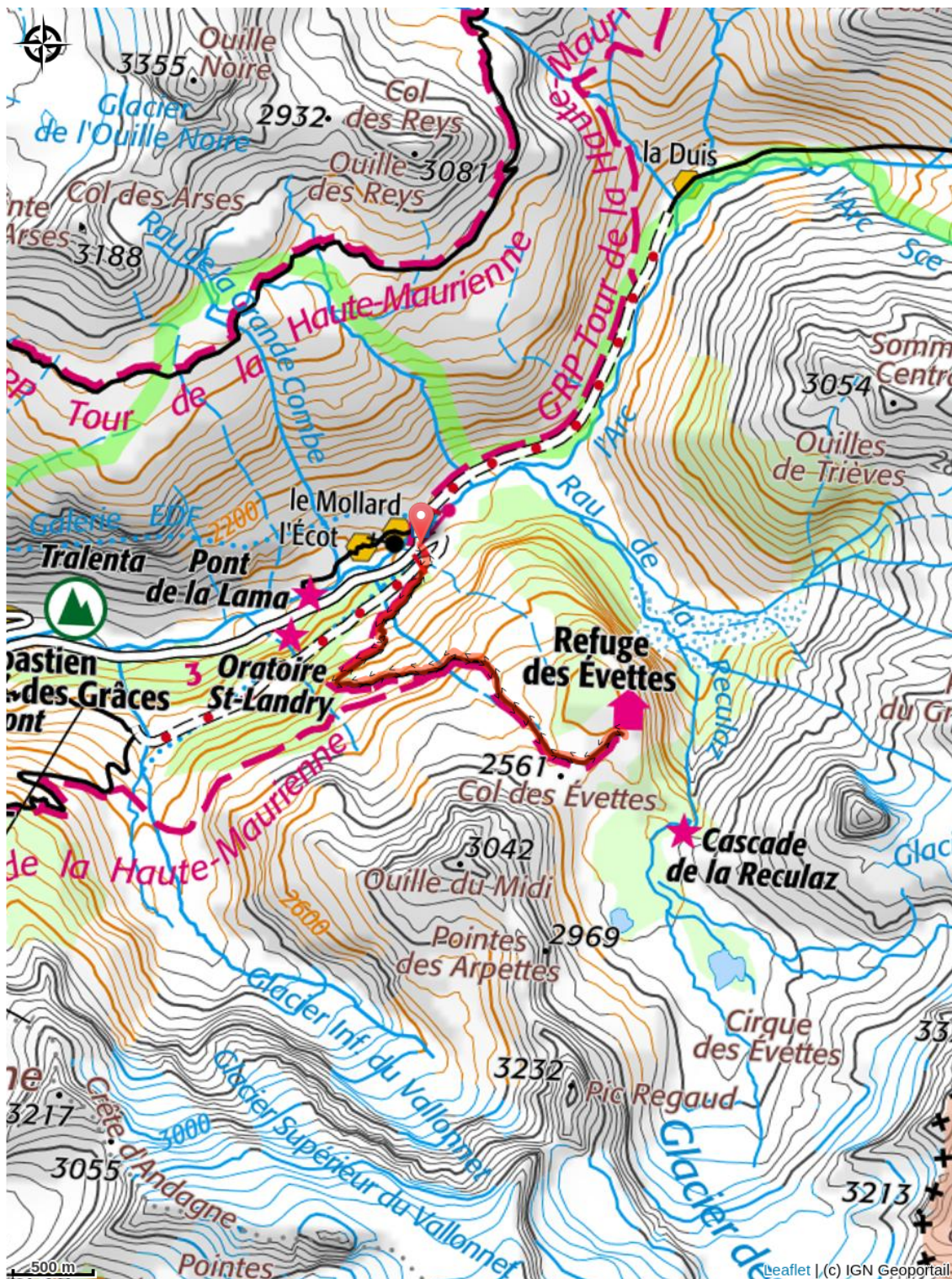
Les deux sentiers se rejoignent pour atteindre le col des Evettes. Du col, le refuge est à 10 minutes de marche.

Vous pouvez ensuite prolonger votre randonnée jusqu'au lac des Evettes. Descendre jusqu'au pont Romain pour franchir le torrent puis poursuivre sur le petit sentier plat qui mène jusqu'au lac. Comptez 1h15 aller-retour de marche supplémentaire.

Le retour jusqu'au parking de l'Ecot se fait par le même chemin qu'à l'aller.

Variante technique possible par les gorges de la Reculaz, nécessitant le franchissement de 2 parois équipées de câbles. Sentier déconseillé aux personnes sujettes au vertige et par temps de pluie.

Sur votre chemin...



Toutes les infos pratiques

Recommandations

La variante par les gorges de la Reculaz ("sentier à John"), marquée par le franchissement de 2 parois équipées d'un cable est déconseillée aux personnes sujettes au vertige et par temps de pluie.

Comment venir ?

Transports

Accès routier

Depuis l'Office de Tourisme de Bonneval sur Arc, prendre la route la plus à droite en direction du hameau de l'Ecot. La suivre sur 2.5 km pour atteindre le parking de l'Ecot.

Parking conseillé

Parking de L'Ecot, Bonneval sur Arc

Lieux de renseignement

Office de tourisme de Bonneval sur Arc

La Ciamarella, 73480 Bonneval-sur-Arc

info@hautemaurienne.com

Tel : 04 79 05 99 06

<https://www.bonneval-sur-arc.com>