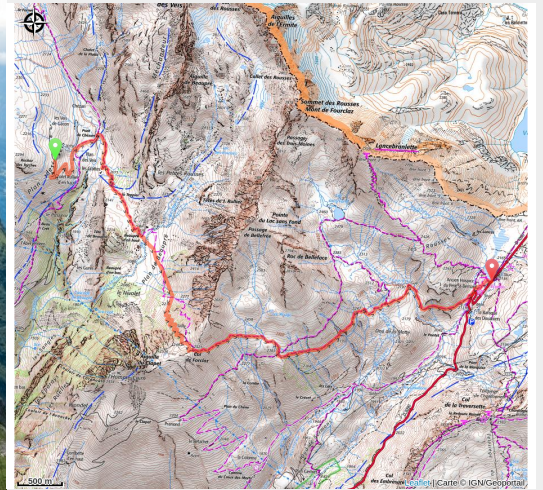


Grand Tour de Tarentaise : des Veis vers le Col du Petit Saint-Bernard (GTT5)

Beaufortain - BOURG-SAINT-MAURICE



Plan de Beupré et Col de Forclaz (Catherine Balais)



Vous évoluez aux portes de l'Italie, dans l'un des plus beaux édens alpins pour la faune et la flore.

Cette étape du **Grand Tour de Tarentaise** est très appréciée pour son caractère sauvage. Dans ce pays d'estive, les alpages se font particulièrement foisonnants. Jusqu'au 15 août, le patrimoine floristique rivalise de parfums et de couleurs. Les panoramas sur **l'Aiguille de Beupré** et les **Aiguilles de l'Ermite** sont uniques. Il n'est pas rare de croiser **bouquetins** et **chamois** sous les barres rocheuses qui dominant le **Vallon des Rousses**.

Infos pratiques

Pratique : A pied

Durée : 4 h 30

Longueur : 9.6 km

Dénivelé positif : 600 m

Difficulté : Difficile

Type : Traversée

Thèmes : Faune, Point de vue

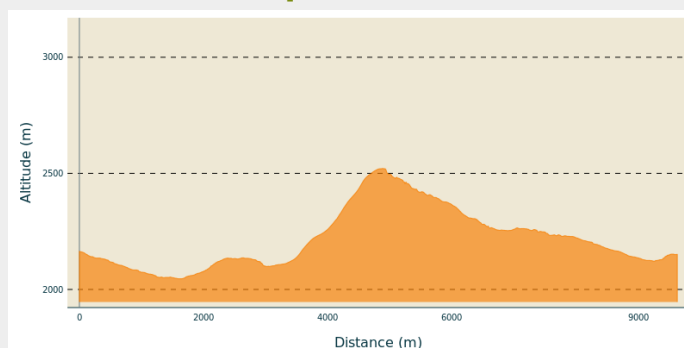
Itinéraire

Départ : Les Veis

Arrivée : Col du Petit-Saint-Bernard

Communes : 1. BOURG-SAINT-MAURICE
2. SEEZ

Profil altimétrique



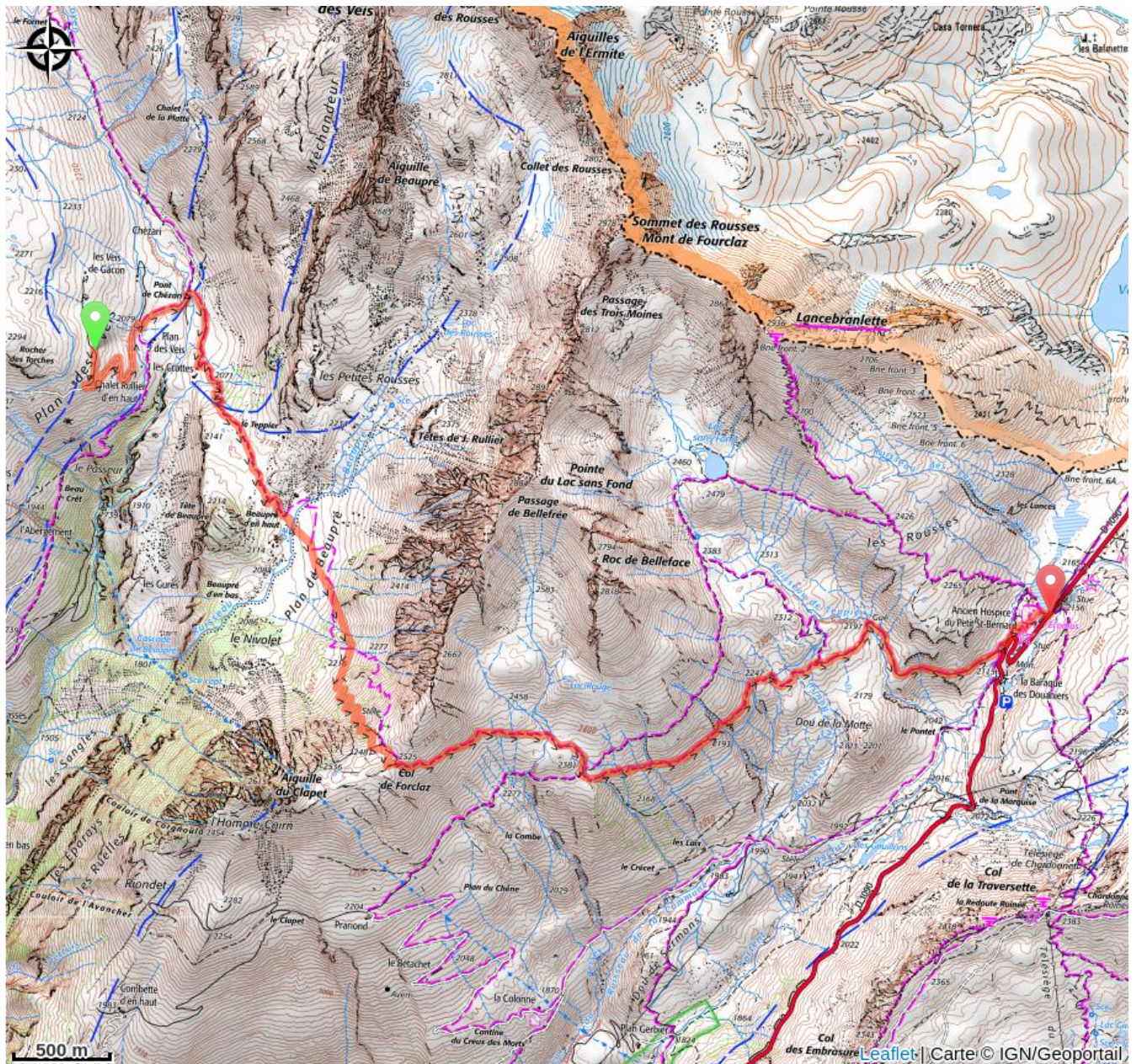
Altitude min 2046 m Altitude max 2521 m

A partir du chalet Rullier ou chalet des Veis, traverser le torrent au pont de Chézari et se diriger vers le sud, sur un large chemin de terre. Quitter le chemin avant les Crottes et remonter les prairies humides en suivant le sentier. Arrivé au sommet de la croupe, laisser le chemin qui part à gauche en direction du mont Miravidi pour poursuivre vers le sud. Descendre et traverser le vaste plateau de Beaupré. Descendre quelques mètres et traverser le plan Beaupré. Le col de Forclaz se trouve à gauche de l'aiguille du Clapet, bien visible.

Le sentier bien tracé laisse une petite barre rocheuse sur la gauche, puis la pente devient plus raide. De nombreux lacets permettent de s'élever rapidement pour atteindre un premier replat où se trouve une grande stèle rappelant la mémoire de soldats tués pendant la Seconde Guerre mondiale. Suivre ensuite le sentier jusqu'au col de Forclaz (2525m).

Le sentier bien balisé traverse les grandes pentes dominées par le roc de Belleface. La traversée des alpages est assez longue (1h30) mais peu pentue. Veiller à rester sur les sentiers en hauteur et à ne pas rejoindre les routes pastorales visibles en contrebas. A la cote 2199, passer devant une magnifique petite cascade avant de rejoindre la statue de Saint-Bernard de Menthon, l'hospice du col du Petit Saint-Bernard est situé à quelques pas de la statue.

Sur votre chemin...



Toutes les infos pratiques

Recommandations

Par temps de brouillard se méfier de l'itinéraire du col de Forclaz. Le passage à partir du chalet des Crottes est un peu délicat. Veiller à garder la direction sud / sud-est, passer les ruines de Beaupré-d'en-Haut, pour arriver au pied du col de Forclaz.